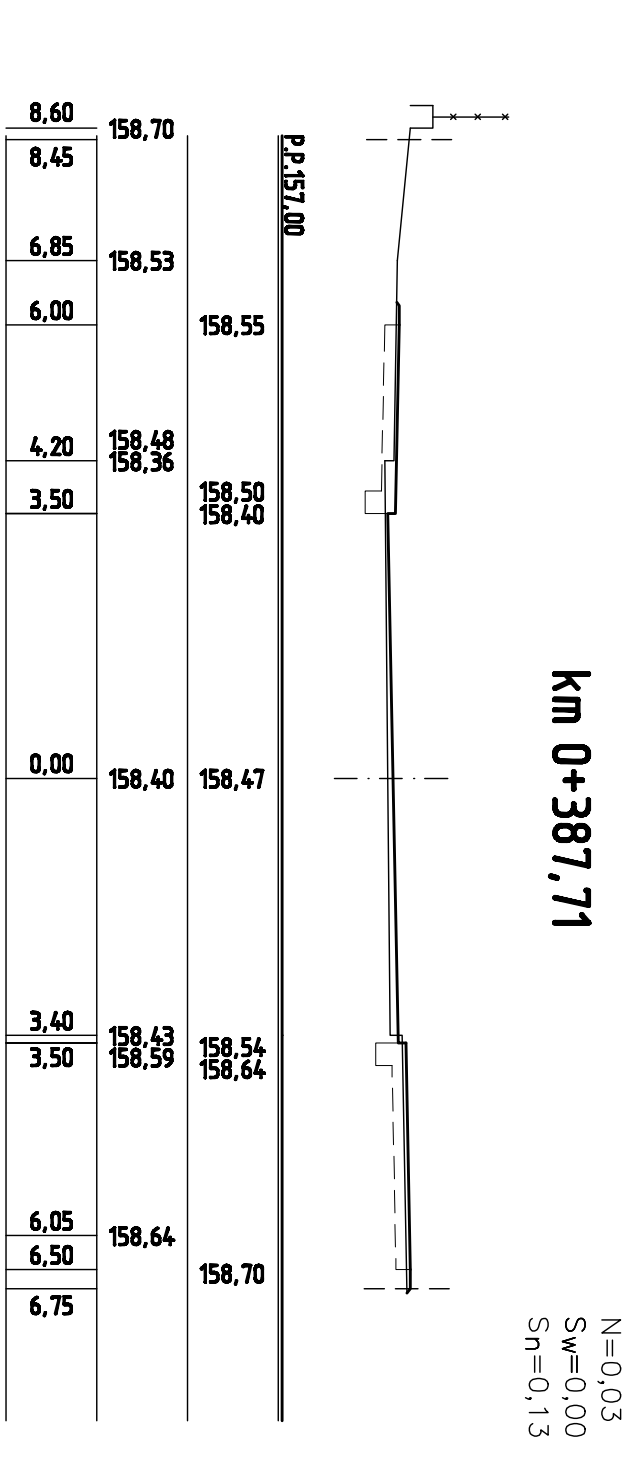
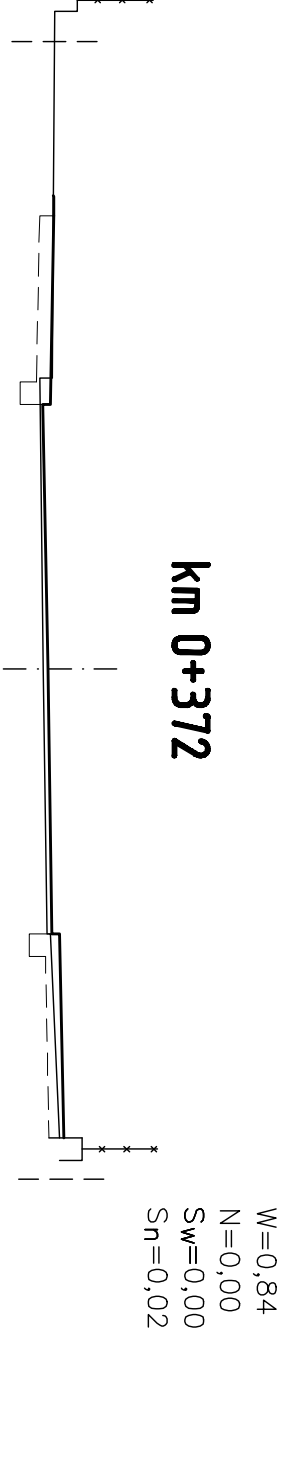
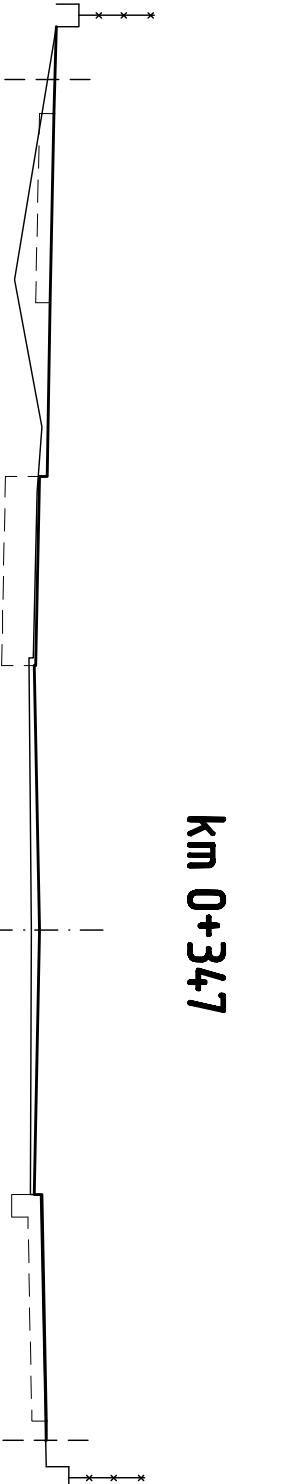
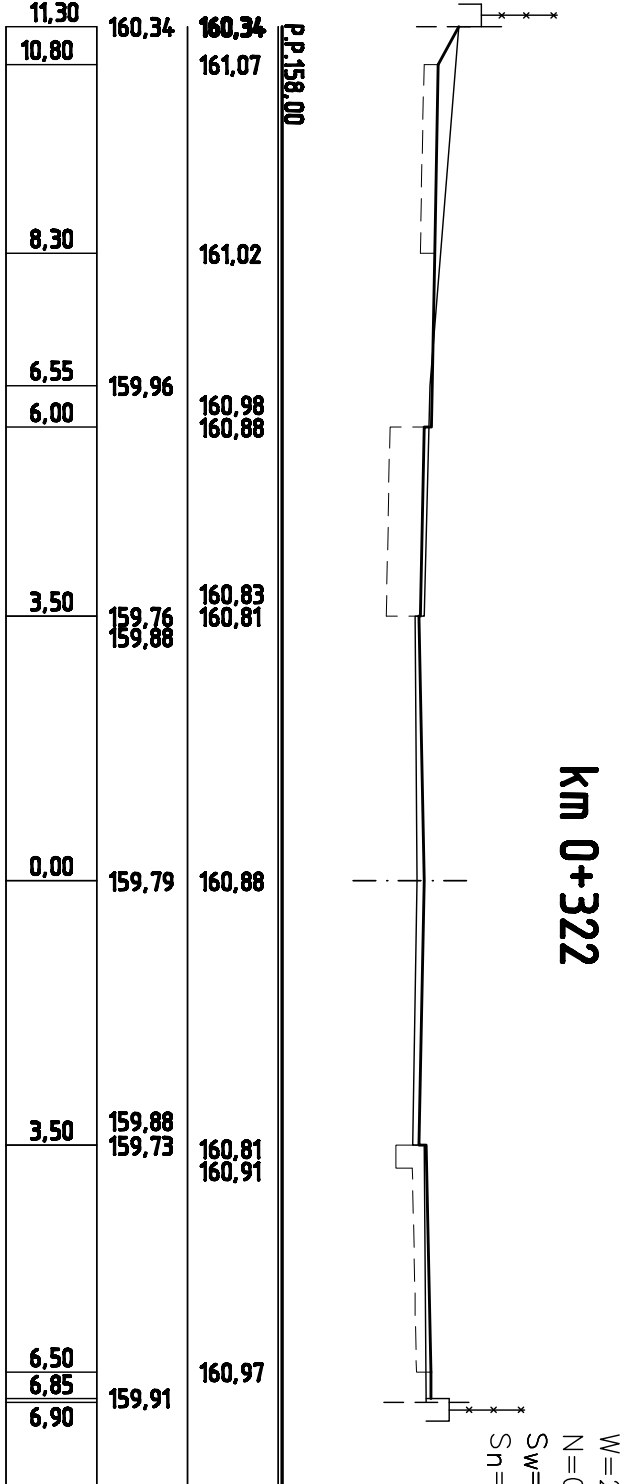
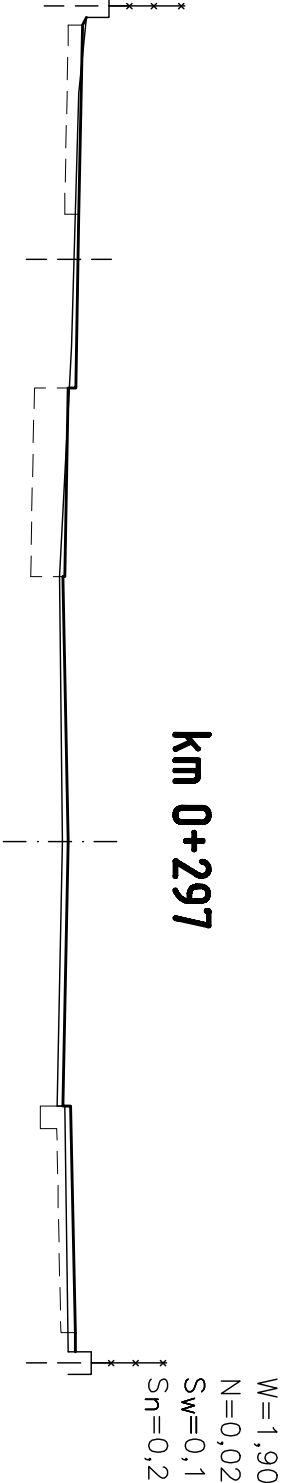
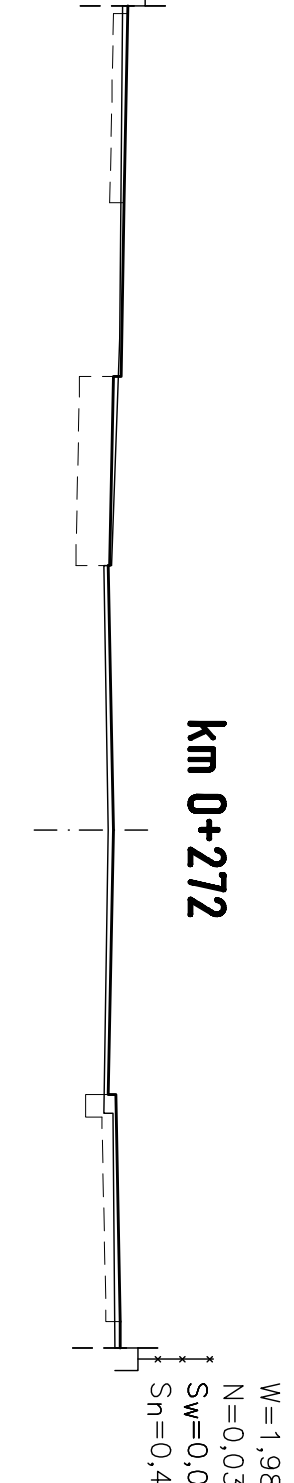
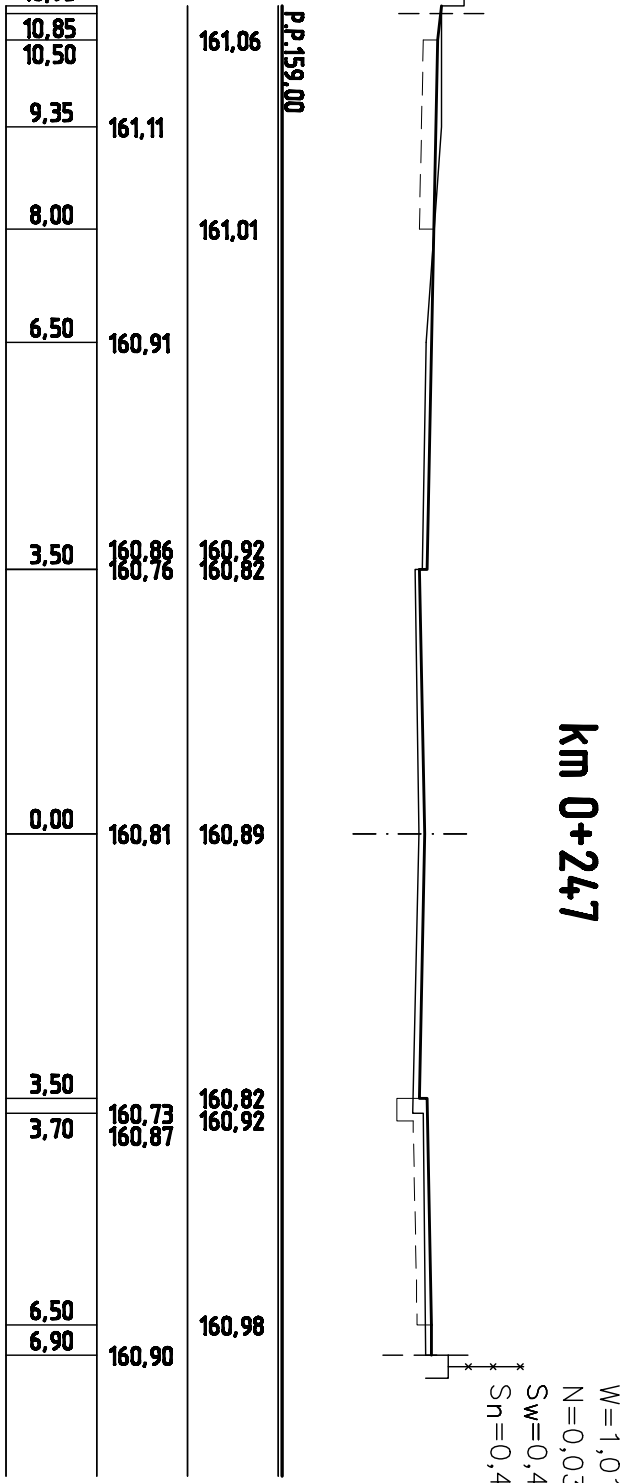
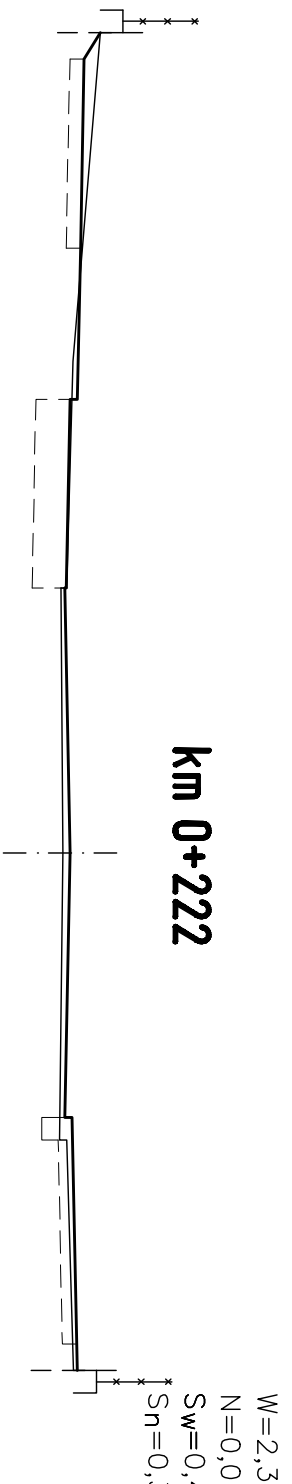
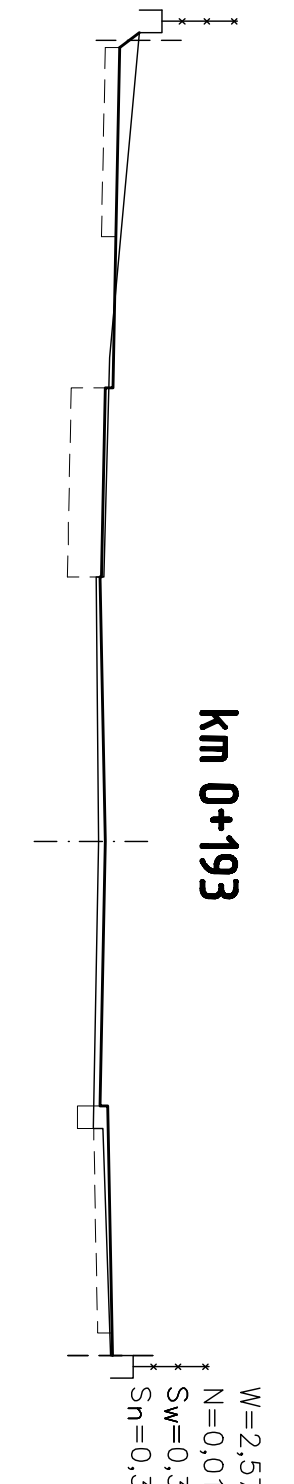
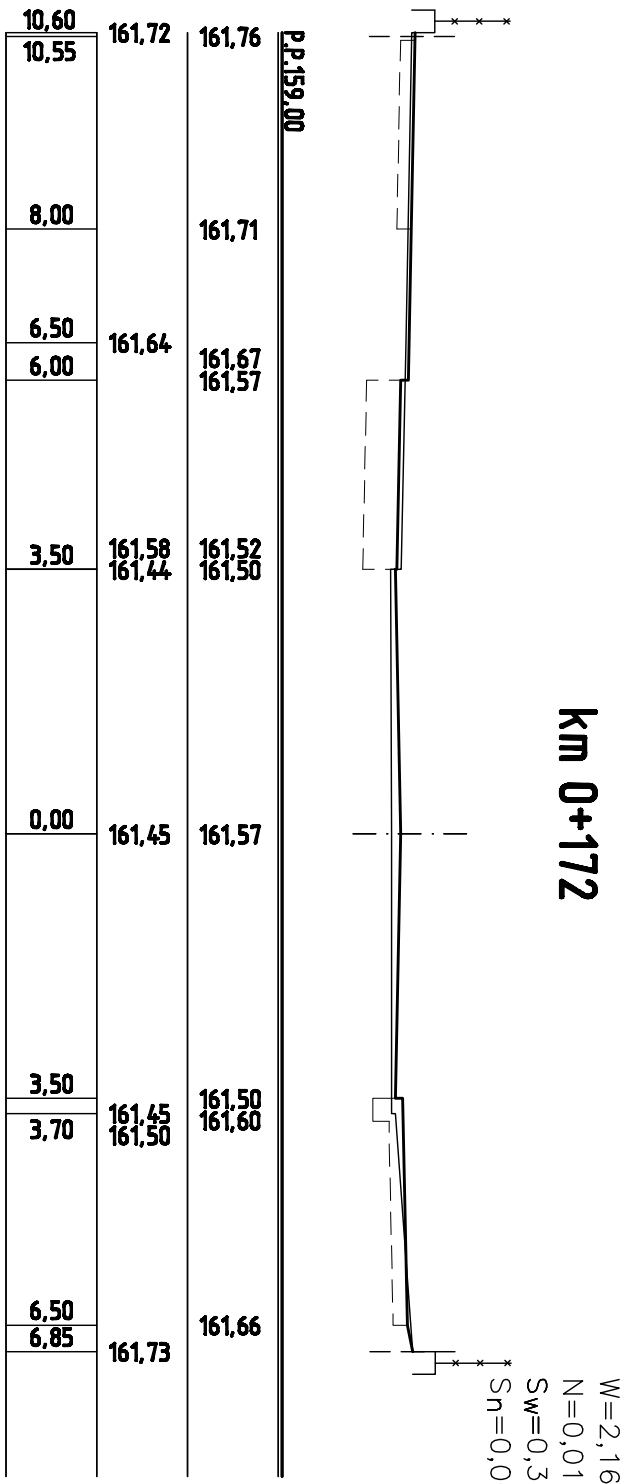
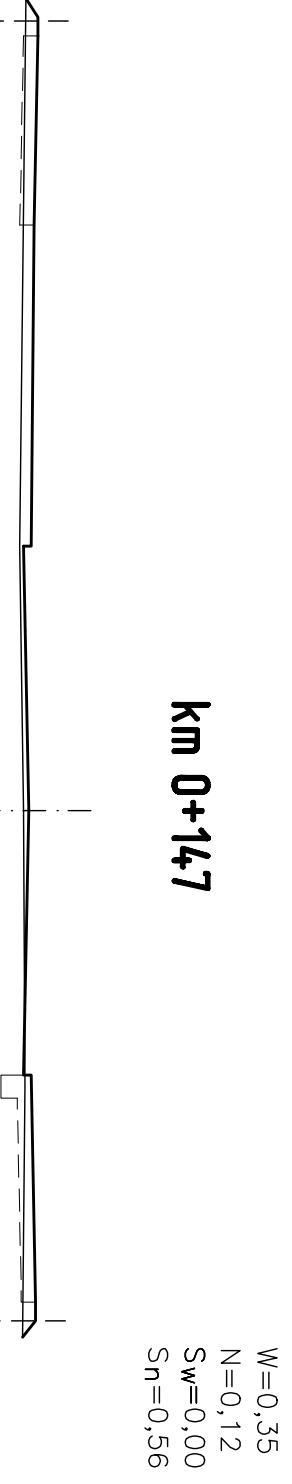
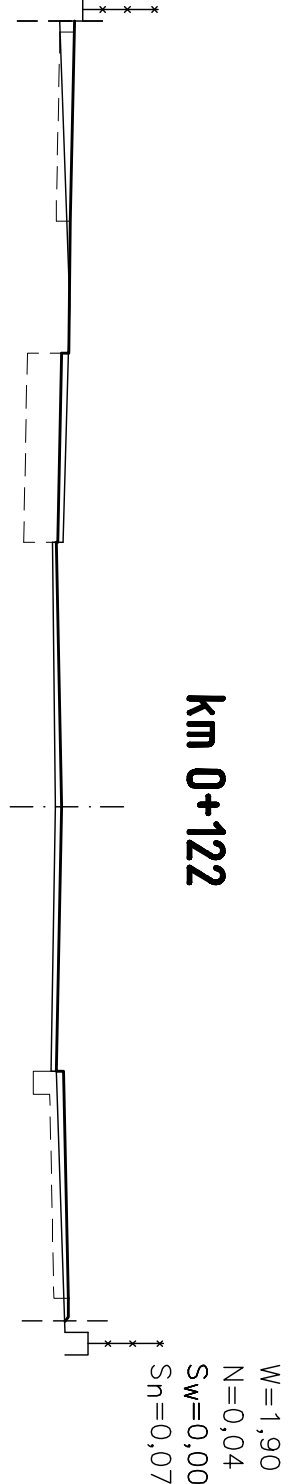
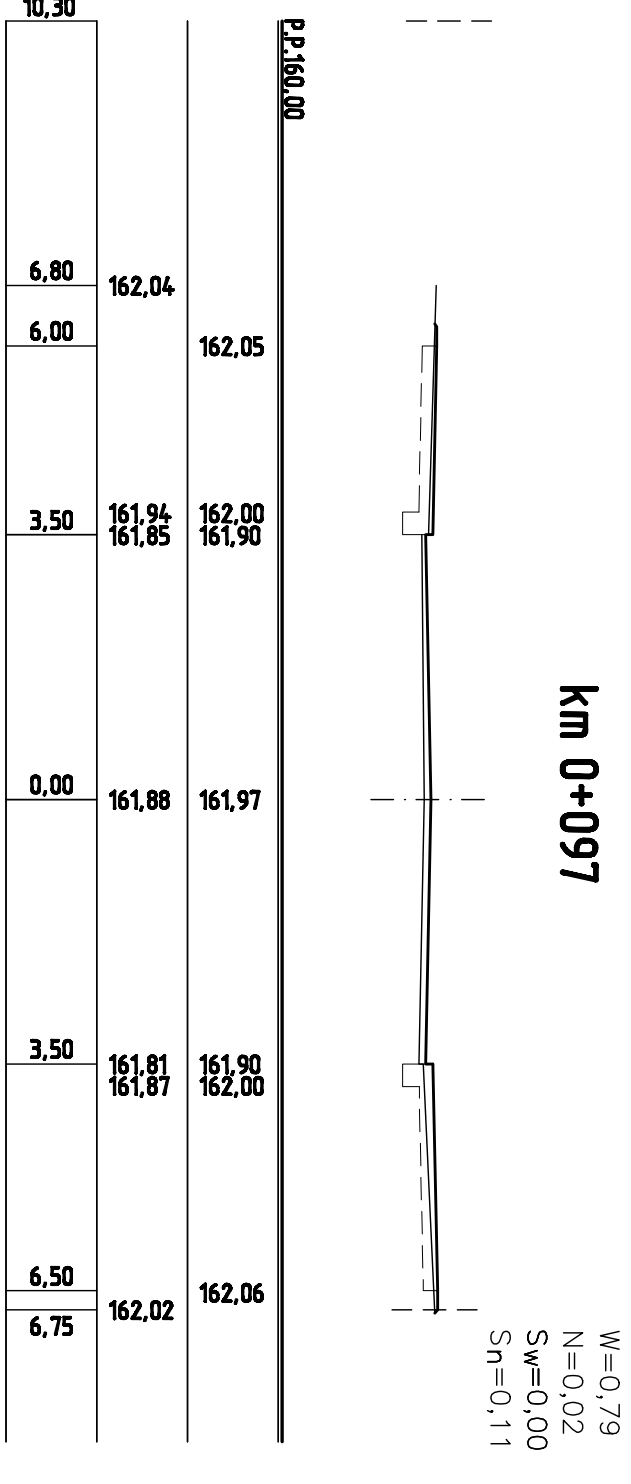
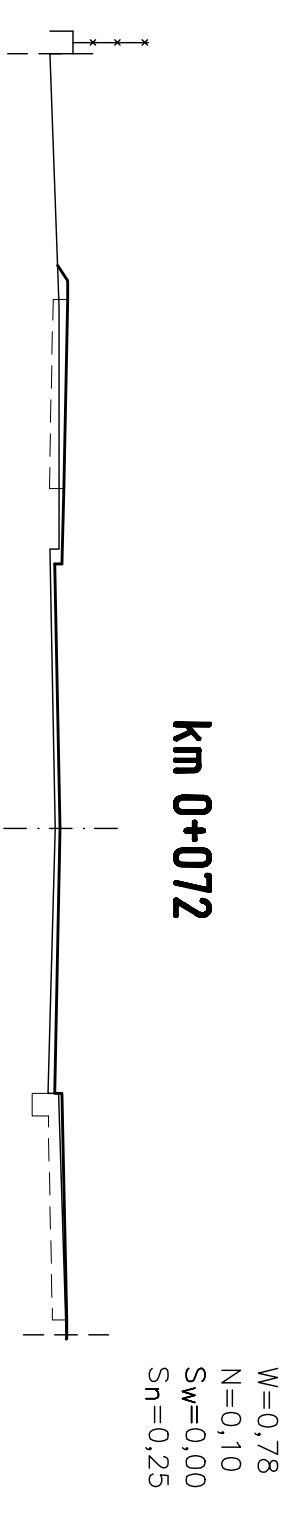
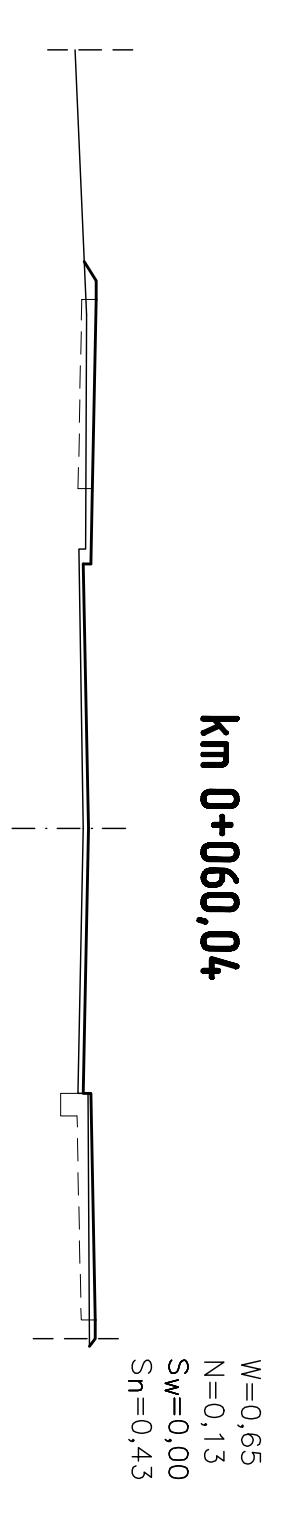
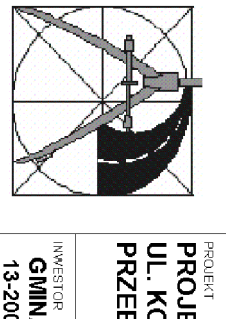


Przekroje poprzeczne
ulicy Konopnickiej w Dziąldowie
odcinek od km 0+060,04 do km 0+387,71
skala 1:100



LEGENDA:
W - wykop
N - nasyp
S_p - powierzchnia skarp wykopu
S_n - powierzchnia skarp nasypu
- - - granica pasa drogowego



PROJEKT BUDOWLANO - WYKONAWCZY PRZEBUDOWY UL. KONOPNICKIEJ UL. HALLENA W DZIAŁDOWIE WRAZ Z PRZEBUDOWĄ I STANIEJĄCĄ INFRASTRUKTURĄ	
GMINA MIASTO DZIAŁDOWO 13-200 DZIAŁDOWO, UL. ZAMKOWA 12	
WYKONAWCA ANOZJA S.C. (OS. GOSKOWSKA 10) UL. WILKOŃSKA 10A 13-200 DZIAŁDOWO TEL. 800 202 202 (400 000 000) E-MAIL: ANOZJA@ANOZJA.PL	RODZAJ DOKUMENTU PROJEKT BUDOWLANO - WYKONAWCZY
PRZEKROJE POPRZECZNE 4-2	SKALA 1:100
DATA LIPiec 2009 R.	INŻYNIER ...