

### LEGENDA

- linia podbitowa
- linia bitumiczna
- strefa bezpieczeństwa
- znak w górze osi
- znak w dół osi

### P.P.155,00m n.p.m.

zagospodarowanie terenu

przednie niwelety projektowanej

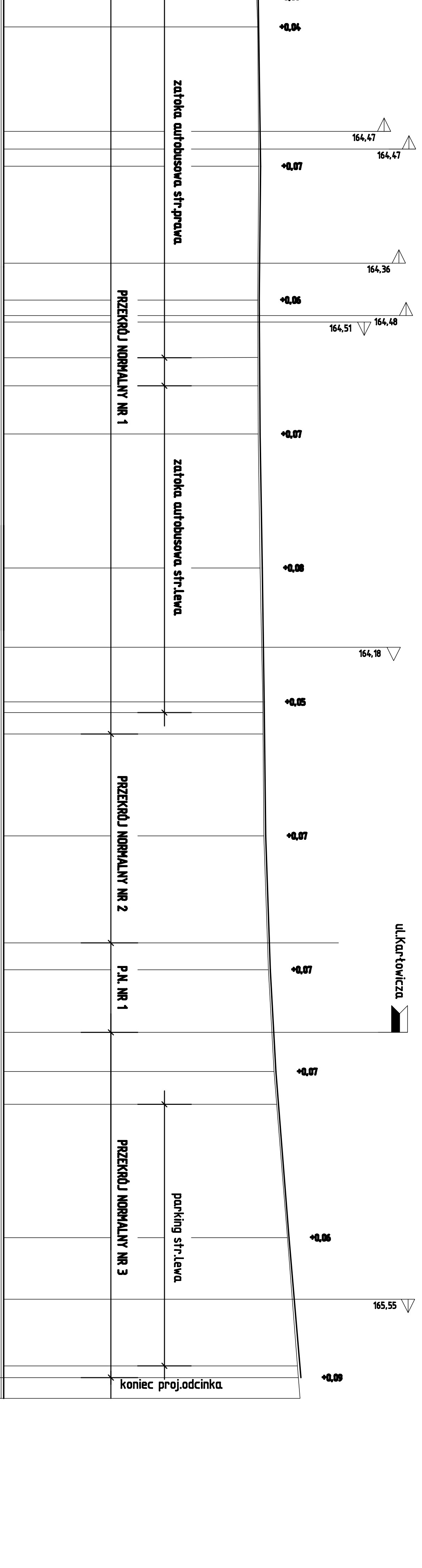
spodłogi i tuki pionowe

przednie istniejące

proste i łuki poziome

odległości

plikietaż



### P.P.157,00m n.p.m.

zagospodarowanie terenu

przednie niwelety projektowanej

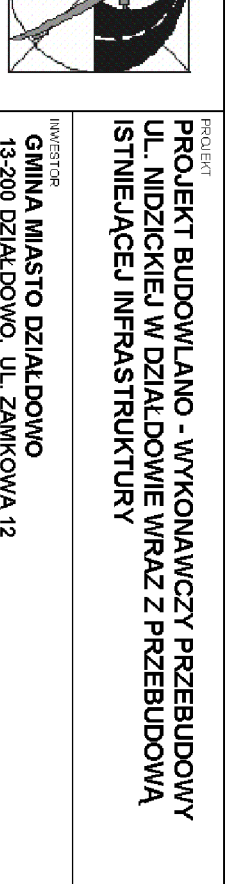
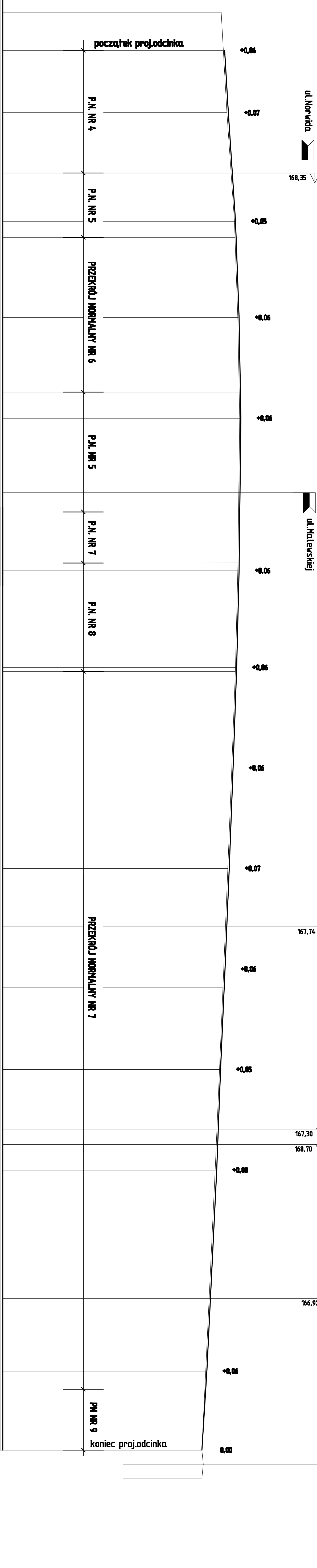
spodłogi i tuki pionowe

przednie istniejące

proste i łuki poziome

odległości

plikietaż



PROJEKT BUDOWLANO - WYKONAWCZY PRZEBUDOWY  
UL. INDZIEKIEI W DZIAŁOWIE WRAZ Z PRZEBUDOWĄ  
ISTNIEJĄCEJ INFRASTRUKTURY

GMINA MIASTO DZIAŁOWO  
13-300 DZIAŁOWO, UL. ŻAMKOWA 12  
- WYKONAWCZY

PROFIL PODŁUŻNY

PROJEKTOWAŁ  
PRZEGLĄDOWAŁ  
OPR. POKR. I KALKULACJE  
OPR. POKR. I KALKULACJE

SKALA  
1:100  
1:500

DATA: LIPiec 2009 R.

Okm

1

2

3

4

5

6

7

8