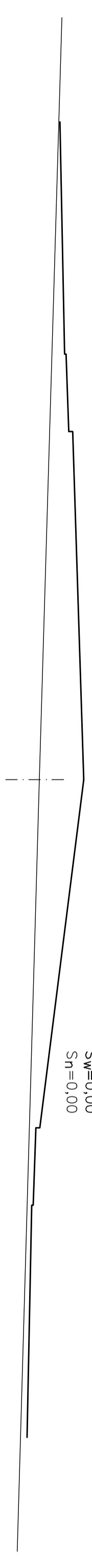


Przekroje poprzeczne
ulicy Sportowej w Działdowie
odcinek PK-0;PK-3
skala 1:100

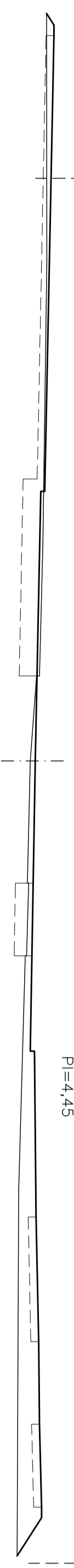


W=0,00
N=0,00
Sw=0,00
Sn=0,00

P.P.161,00		163,58	163,70	163,81	164,20	163,06	162,96	162,85	162,73	162,48
19,70	17,00		11,00	9,00	0,00	9,00	11,00	17,00	19,95	
P.P.161,00		163,63	163,70	163,74	163,05	163,06	162,96	162,85	162,73	162,48

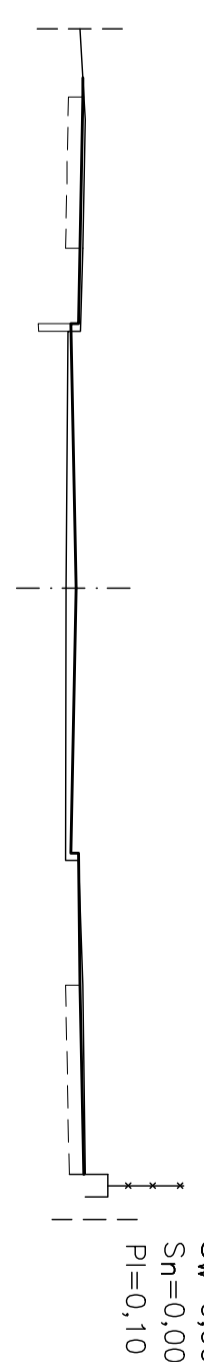
km 0+016

W=3,78
N=4,46
Sw=0,00
Sn=1,42
Pl=4,45



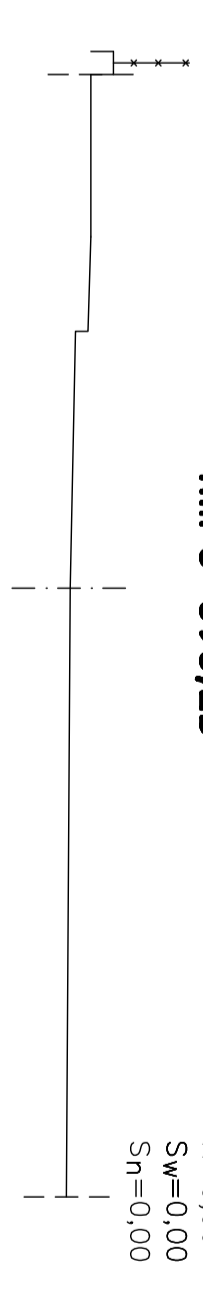
P.P.161,00		163,60	163,33	163,25	163,03	163,15	163,03	163,17	163,23	163,25	163,30
17,50	14,05	12,05	6,50	5,25	2,05	0,00	2,95	4,70	7,00	10,35	11,00
P.P.161,00		163,33	163,25	163,18	163,03	163,15	163,03	163,17	163,23	163,25	163,30

km 0+055



W=1,11
N=0,00
Sw=0,00
Sn=0,00
Pl=0,10

P.P.162,00		163,64	163,68	163,64	163,62	163,52	163,59	163,52	163,62	163,64	163,69
7,40	6,50	6,20	4,50	3,50	3,40	0,00	3,50	3,60	5,25	7,75	8,35
P.P.162,00		163,64	163,71	163,68	163,62	163,52	163,59	163,52	163,62	163,64	163,69

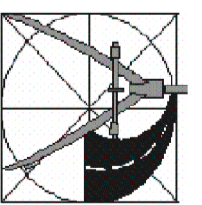


W=0,00
N=0,00
Sw=0,00
Sn=0,00

P.P.162,00		164,24	164,24	164,20	164,04	163,97	163,92	163,92	163,92	163,92
6,80	4,65	3,40	0,00	8,05						
P.P.162,00		164,24	164,24	164,20	164,04	163,97	163,92	163,92	163,92	163,92

LEGENDA:

- W - wykop
- N - nasyp
- S_y - powierzchnia skarp wykopu
- S_n - powierzchnia skarp nasypu
- R - poszerzenie lewe
- P - poszerzenie prawe
- granica pasa drogowego



INWESTOR
GMINA MIASTO DZIAŁDOWO
13-200 DZIAŁDOWO, UL. ZAMKOWA 12

PROJEKTANT
PROJEKT BUDOWLANO
- WYKONAWCZY

STADIUM
DROGOWA

SKALA
1:100

PRZEKROJE POPRZECZNE
4-3

URZĄD PROJEKTOWY
ANDRZEJ DUBIŃSKI
UL. WARSZAWSKA 203 DZIAŁDOWO
TEL. FAX 22 524 44 85
TEL. MOB. 501 280 480
NIP 594-025-94-52
REGON 142371252

PROJEKTANT
MGR INŻ. ANDRZEJ DUBIŃSKI
upr. proj. nr 7342/DCE-10/94

PROJEKTOWY
MGR INŻ. RYSZARD DOBROSIŃSKI
upr. proj. nr KBUD12624/98

DATA
LIPIEC 2009 R.