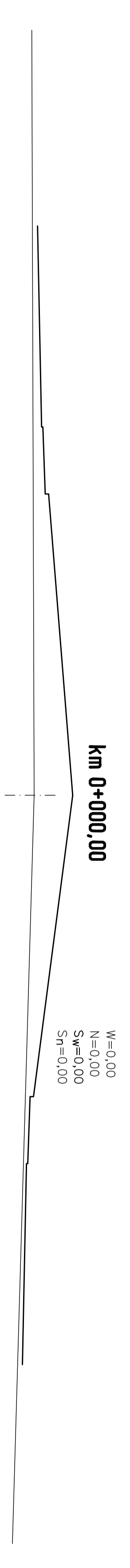
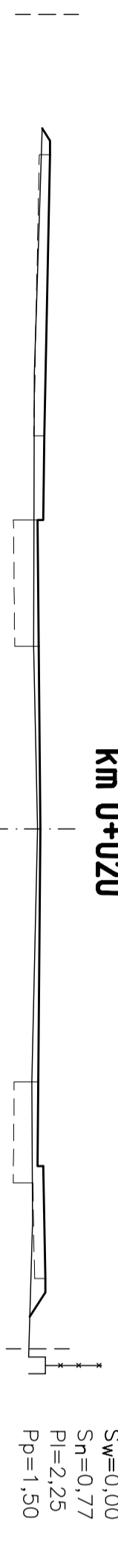


Przekroje poprzeczne
ulicy Wolności w Działdowie
odcinek PK-0;PK-2
skala 1:100




P.P.161,00	163,15	163,27	163,31	163,38	163,48	164,20	163,03	162,93	162,86	162,82	162,70	162,40
	17,00	11,00	9,00	9,00	0,00	0,00	9,00	11,00	17,00	22,35		




P.P.160,00	162,63	162,67	162,65	162,55	162,48	162,55	162,45	162,46	162,39
	12,47	7,00	5,50	3,25	0,00	4,50	6,00	7,00	9,25
	12,00	7,00	5,50	3,25	0,00	4,50	6,00	7,00	9,40

W=1,42
N=0,47
Sw=0,00
Sn=0,77
Pl=2,25
Pp=1,50

km 0+044



P.P.160,00	161,89	161,84	161,74	161,78	161,68	161,79	161,72	161,83	161,84	161,84	161,91	161,59
	6,65	6,20	3,75	3,50	0,00	3,80	4,25	5,25	5,50	7,20	7,25	9,05
	6,20	6,20	3,75	3,50	0,00	4,25	4,25	5,25	5,50	7,20	7,25	9,50



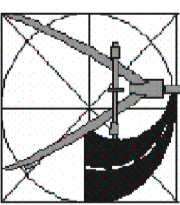
P.P.160,00	161,13	161,12	161,03	161,12	161,03	161,11	161,05	161,06	161,07	161,10	161,10	161,10
	6,60	6,40	3,50	0,00	3,85	5,40	7,10	9,10				
	6,60	6,40	3,50	0,00	3,85	5,40	7,10	9,10				

W=0,00
N=0,00
Sw=0,00
Sn=0,00

W=1,06
N=0,05
Sw=0,00
Sn=0,26
Pl=0,25
Pp=0,45

LEGENDA:

- W - wykop
- N - nasyp
- S_y - powierzchnia skarp wykopu
- S_n - powierzchnia skarp nasypu
- R - poszerzenie lewe
- P - poszerzenie prawe
- granica pasa drogowego

		PROJEKT PROJEKT BUDOWLANO - WYKONAWCZY PRZEBUDOWY SKRZYŻOWANIA ULIC WOLNOŚCI, SPORTOWEJ, KONOPNICKIEJ, NIDZICKIEJ W DZIAŁDOWIE WRAZ Z PRZEBUDOWĄ ISTNIEJĄCEJ INFRASTRUKTURY	
INWESTOR GMINA MIASTO DZIAŁDOWO 13-200 DZIAŁDOWO, UL. ZAMKOWA 12		STADIUM DROGOWA	
AUTOR PROJEKTU ANDRZEJ DUBIŃSKI UL. WARSZAWSKA 203 DZIAŁDOWO TEL. FAX 22 524 44 85 TEL. MOB. 501 280 480 NIP 594-025-74-52 REGON 142371252		PRZEKROJE POPRZECZNE SKALA 1:100	
DATA LIPIEC 2009 R.		PRZEKROJE POPRZECZNE SKALA 4:2	