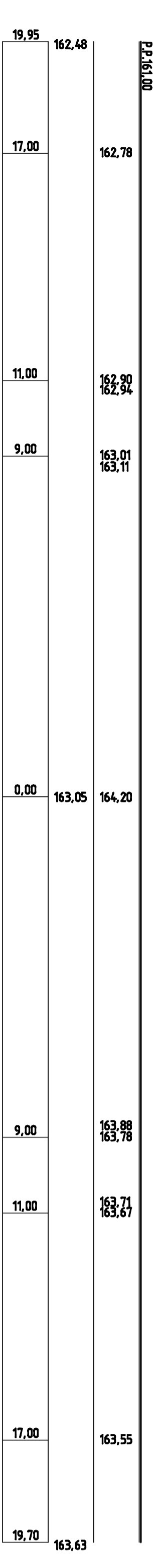


Przekroje poprzeczne  
ulicy Konopnickiej w Działdowie  
odcinek PK-0;PK-1  
skala 1:100

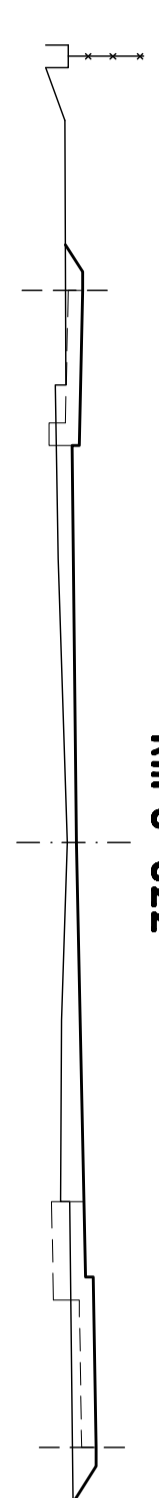
km 0+000,00

W=0,00  
N=0,00  
Sw=0,00  
Sn=0,00




km 0+022

W=0,33  
N=0,50  
Sw=0,00  
Sn=0,98  
Pp=1,00



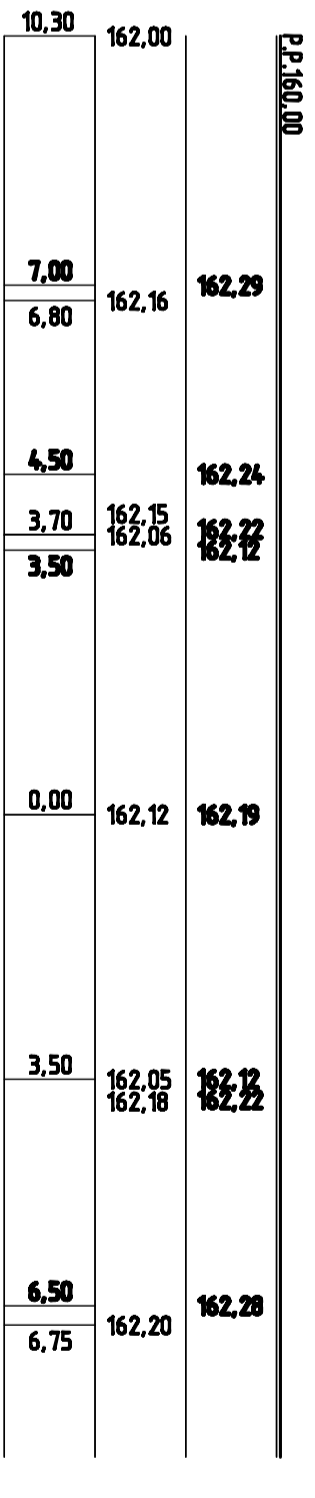
km 0+047

W=0,42  
N=0,30  
Sw=0,00  
Sn=1,04  
Pp=0,55



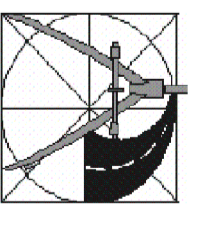
km 0+060,04

W=0,48  
N=0,16  
Sw=0,00  
Sn=1,90



LEGENDA:

- W - wykop
- N - nasyp
- S<sub>v</sub> - powierzchnia skarp wykopu
- S<sub>n</sub> - powierzchnia skarp nasypu
- R<sub>v</sub> - poszerzenie lewe
- R<sub>p</sub> - poszerzenie prawe
- - granica pasa drogowego



INWESTOR  
GMINA MIASTO DZIAŁDOWO  
13-200 DZIAŁDOWO, UL. ZAMKOWA 12

PROJEKTANT  
PROJEKT BUDOWLANO - WYKONAWCZY PRZEBUDOWY  
SKRZYŻOWANIA ULIC WOLNOŚCI, SPORTOWEJ,  
KONOPNICKIEJ W DZIAŁDOWIE WRAZ Z  
PRZEBUDOWĄ ISTNIEJĄCEJ INFRASTRUKTURY

USŁUGI PROJEKTOWE  
ANDRZEJ DUBIŃSKI  
UL. WARSZAWSKA 203/10A WIA  
TEL. FAX 223 524 44 83  
TEL. 10 90 290 280 480  
NIP 599-020-94-52  
REGON 142521252

PROJEKTANT  
MGR INŻ. ANDRZEJ DUBIŃSKI  
ulp. prof. nr 7342/CJ/10/94

PROJEKTOWAŁ  
MGR INŻ. RYSZARD DOBROŚLĘSKI  
ulp. prof. nr KBUD17262/4/98

DATA  
LIPIEC 2009 R.

|  |  |         |
|--|--|---------|
| PROJEKTANT   | PROJEKTOWAŁ  | SPRACZA |
| MGR INŻ. ANDRZEJ DUBIŃSKI<br>ulp. prof. nr 7342/CJ/10/94 | MGR INŻ. RYSZARD DOBROŚLĘSKI<br>ulp. prof. nr KBUD17262/4/98 | 1-100   |
| PROJEKTOWAŁ  | PROJEKTOWAŁ  | 4-1     |
| PROJEKTOWAŁ  | PROJEKTOWAŁ  |         |