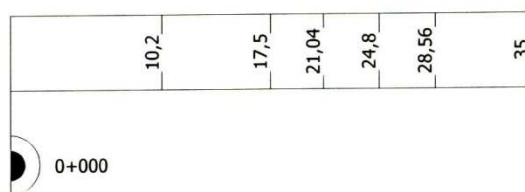
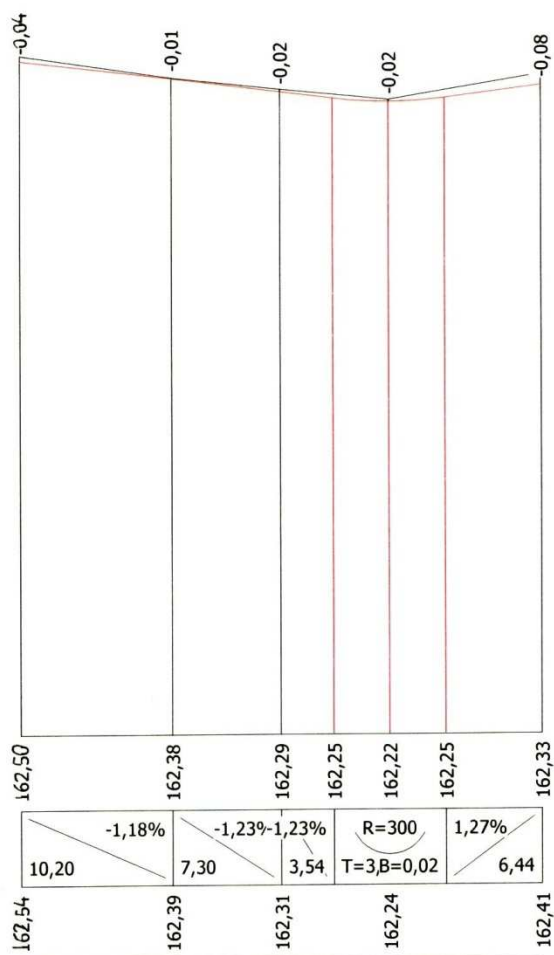


Przebudowa odcinków ulicy Żeromskiego na działkach nr 2481 i 2486 oraz przebudowa chodnika przy ulicy Żeromskiego na działce nr 2466 na odcinku od ul. Polnej do ul. Nowotki wraz z infrastrukturą techniczną

## PROFIL PODŁUŻNY PLACU NA DZIAŁCE NR 2486 SKALA 1:50/500

RZEDNE NIWELETY

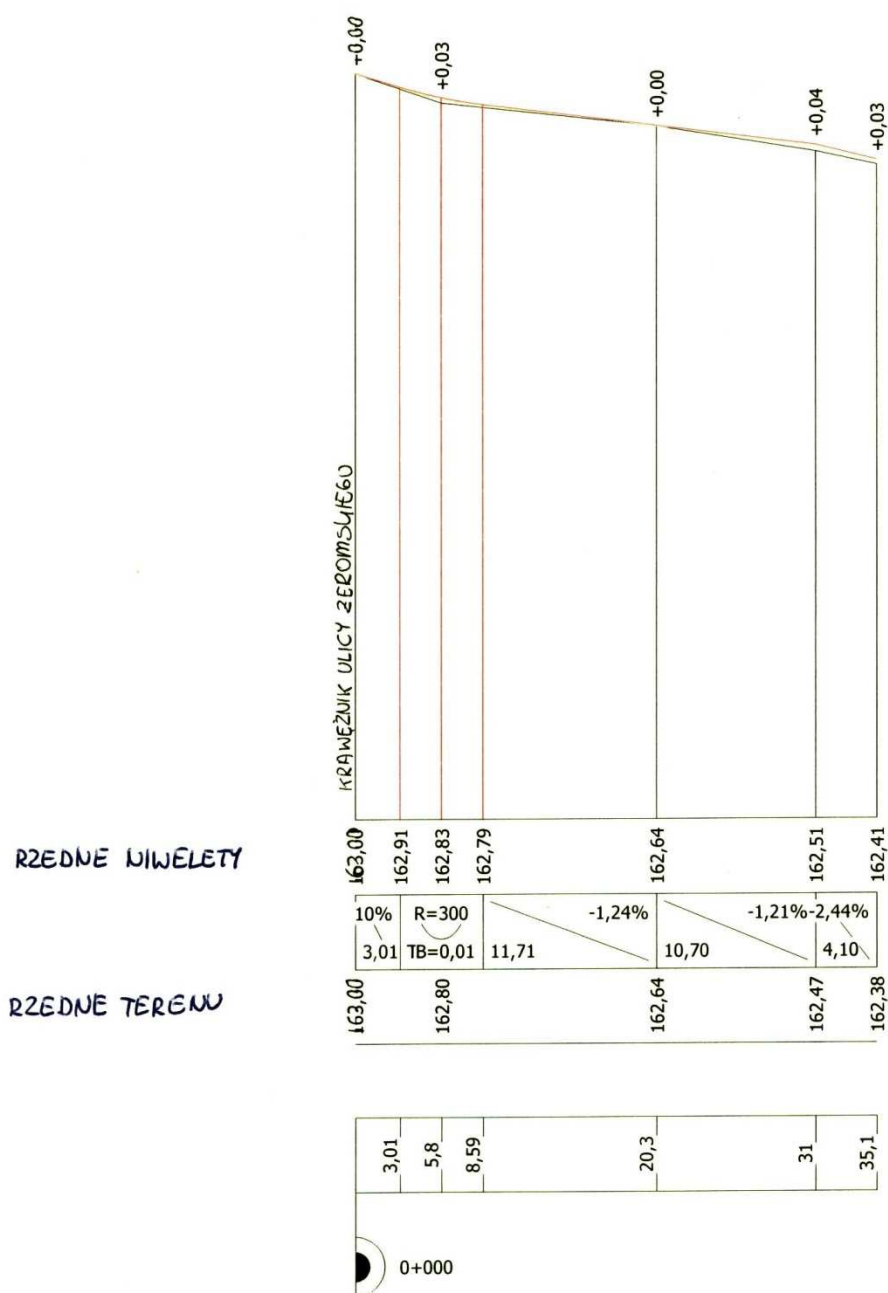
RZEDNE TERENU



Przebudowa odcinków ulicy Żeromskiego na działkach nr 2481 i 2486 oraz przebudowa chodnika przy ulicy Żeromskiego na działce nr 2466 na odcinku od ul. Polnej do ul. Nowotki wraz z infrastrukturą techniczną

## PROFIL PODŁUŻNY DOJAZDU DO PLACU NA DZIAŁCE NR 2486

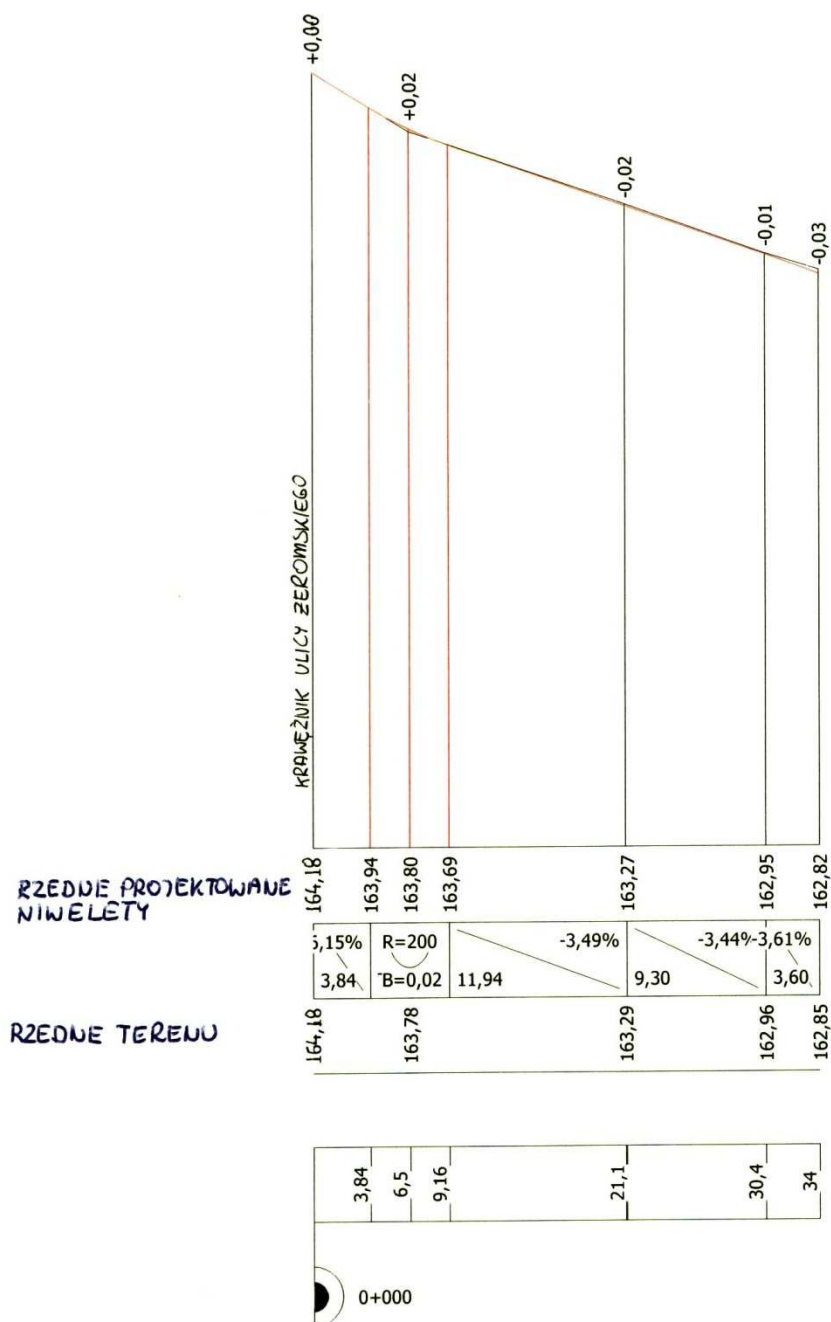
SKALA 1:50/500



Przebudowa odcinków ulicy Żeromskiego na działkach nr 2481 i 2486 oraz przebudowa chodnika przy ulicy Żeromskiego na działce nr 2466 na odcinku od ul. Polnej do ul. Nowotki wraz z infrastrukturą techniczną

## PROFIL PODŁUŻNY DOJAZDU DO PLACU NA DZIAŁCE NR 2481

SKALA 1:50/500

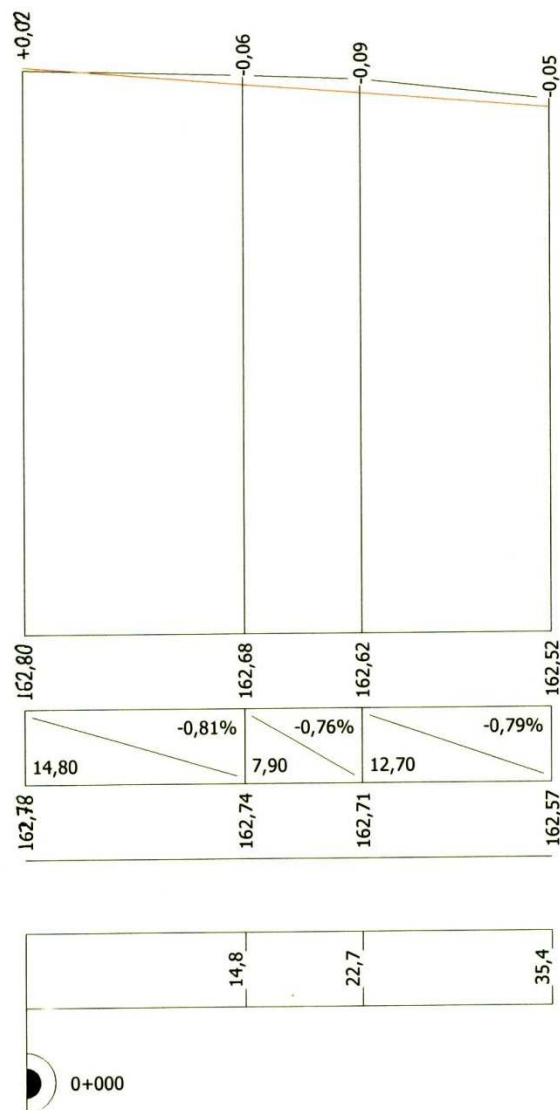


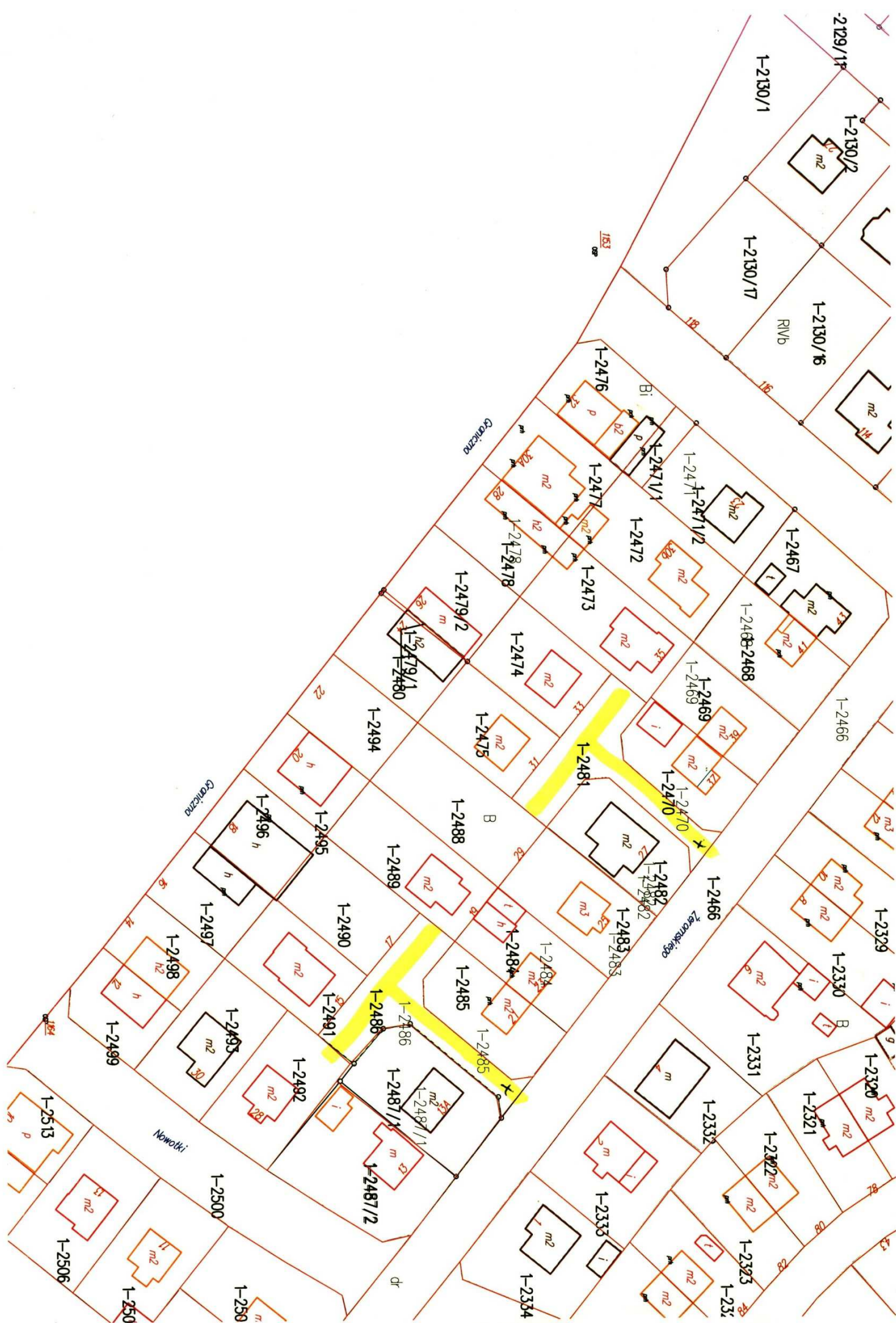
Przebudowa odcinków ulicy Żeromskiego na działkach nr 2481 i 2486 oraz przebudowa chodnika przy ulicy Żeromskiego na działce nr 2466 na odcinku od ul. Polnej do ul. Nowotki wraz z infrastrukturą techniczną

## PROFIL PODŁUŻNY PLACU NA DZIAŁCE NR 2481 SKALA 1:50/500

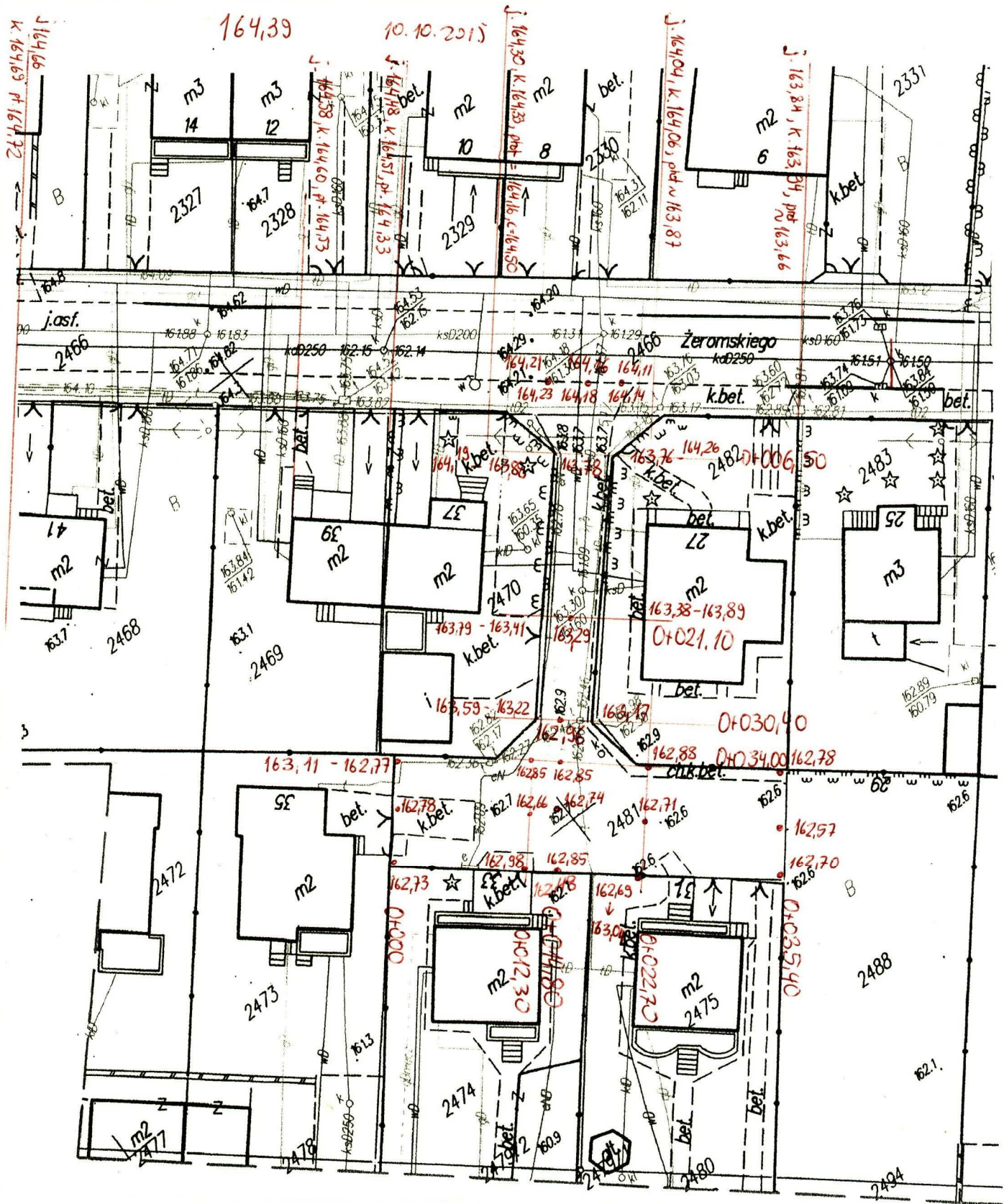
RZEDNE WIELETY

RZEDNE TERENU









Przebudowa odcinków ulicy Żeromskiego na działkach nr 2481 i 2486 oraz przebudowa chodnika przy ulicy Żeromskiego na działce nr 2466 na odcinku od ul. Polnej do ul. Nowotki wraz z infrastrukturą techniczną

**RZĘDNE TERENU POMIARZONE W DNIU 10.10.2015**



