




Zgodnie z art. 35 ustawy z dnia 21 sierpnia 1997 roku o gospodarce nieruchomościami
(j.t. Dz.U. z 2021 r. poz. 1899 ze zm.) – Burmistrz Miasta Działdowo podaje do publicznej wiadomości wykaz nieruchomości położonych w Działdowie,
przeznaczonych do oddania w użyczenie w trybie bezprzetargowym na rzecz dotychczasowych biorących w użyczenie:

Lp.	Nr ewiden. nieruch.	Oznaczenie w KW	Powierzchnia w ha	Położenie nieruchomości -Działdowo-	Opis nieruchomości	Przeznaczenie nieruchomości i sposób zagospodarowania
-1-	-2-	-3-	-4-	-5-	-6-	-7-
1.	1132/8	EL1D/00016116/3	0,0010 z pow. 0,0100	ul. Średnia	nieruchomość niezabudowana	<p>Nieruchomość znajduje się na obszarze oznaczonym na rysunku miejscowego planu zagospodarowania przestrzennego miasta Działdowo symbolami:</p> <ul style="list-style-type: none"> – TK-15 – ulice wyłączone z publicznego ruchu samochodowego – nieruchomość położona jest na terenie „założeń urbanistycznych Starego Miasta Działdowo”, które wpisane jest do rejestru zabytków Decyzją Wojewódzkiego Konserwatora Zabytków w Olsztynie z dnia 22 .08.1960 r. pod numerem A- 530 oraz położona jest na stanowisku archeologicznym I AZP 35-58/13 jako nawarstwienia kulturowe starego miasta wraz z zamkiem, które znajduje się w Gminnej ewidencji zabytków określonej Zarządzeniem Nr 48/2013 Burmistrza Miasta Działdowo z dnia 22 maja 2013 r. w sprawie przyjęcia gminnej ewidencji zabytków miasta Działdowo <p>sposób zagospodarowania: postawienie pojemników do zbiórki odzieży i tekstyliów ze znakiem PCK</p>
2.	1170	EL1D/00037732/0	0,0015 z pow. 0,0331	Pl. 1 Maja	nieruchomość niezabudowana	<p>Nieruchomość znajduje się na obszarze oznaczonym na rysunku miejscowego planu zagospodarowania przestrzennego miasta Działdowo symbolami:</p> <ul style="list-style-type: none"> – T-19 – centralny obszar wielofunkcyjny – strefa A – pełnej ochrony konserwatorskiej – K-3 – obszary istniejącej zabudowy do rehabilitacji

						<p>sposób zagospodarowania: postawienie pojemników do zbiórki odzieży i tekstyliów ze znakiem PCK</p>
3.	2006/1	EL1D/00037977/9	0,0015 z pow. 0,1728	ul. 11 Listopada	nieruchomość niezabudowana	<p>Nieruchomość znajduje się na obszarze oznaczonym na rysunku miejscowego planu zagospodarowania przestrzennego miasta Działdowo symbolami:</p> <ul style="list-style-type: none"> - TK-11 D – ulice dojazdowe - w części T-11 – zabudowa jednorodzinna na działkach 400-1200 m² <p>sposób zagospodarowania: postawienie pojemników do zbiórki odzieży i tekstyliów ze znakiem PCK</p>
4.	2169/13	EL1D/00015212/9	0,0005 z pow. 0,1239	ul. Witolda Pileckiego	nieruchomość niezabudowana	<p>Nieruchomość znajduje się na obszarze oznaczonym na rysunku miejscowego planu zagospodarowania przestrzennego miasta Działdowo symbolami:</p> <ul style="list-style-type: none"> - T-12 – zabudowa mieszana (jednorodzinna i wielorodzinna) - strefa B – ochrony konserwatorskiej - w części T-3 – zieleń urządzona <p>sposób zagospodarowania: postawienie pojemników do zbiórki odzieży i tekstyliów ze znakiem PCK</p>
5.	2523/2	EL1D/00018226/1	0,0010 z pow. 0,0933	ul. Księżodworska	nieruchomość zabudowana	<p>Nieruchomość znajduje się na obszarze oznaczonym na rysunku miejscowego planu zagospodarowania przestrzennego miasta Działdowo symbolami:</p> <ul style="list-style-type: none"> - T-11 – zabudowa jednorodzinna na działkach 400-1200 m² - strefa B – ochrony konserwatorskiej <p>sposób zagospodarowania: postawienie pojemników do zbiórki odzieży i tekstyliów ze znakiem PCK</p>
6.	167/11	EL1D/00014585/7	0,0010 z pow. 1,4151	ul. generała Józefa Hallera	nieruchomość niezabudowana	<p>Nieruchomość znajduje się na obszarze oznaczonym na rysunku miejscowego planu zagospodarowania przestrzennego miasta Działdowo symbolem:</p> <ul style="list-style-type: none"> - ZP3 – teren zieleni urządzonej <p>sposób zagospodarowania: postawienie</p>

						pojemników do zbiórki odzieży i tekstyliów ze znakiem PCK
7.	944/9	EL1D/00018415/3	0,0005 z pow. 0,0467	Plac Marszałka J. Piłsudskiego	nieruchomość niezabudowana	Nieruchomość znajduje się na obszarze oznaczonym na rysunku miejscowego planu zagospodarowania przestrzennego miasta Działdowo symbolami: – TK-1 – tereny infrastruktury technicznej – TK-5 P – parkingi w części: – T-15 – zabudowa usługowa w części: – TK-15 – ulice wyłączone z publicznego ruchu samochodowego sposób zagospodarowania: postawienie pojemników do zbiórki odzieży i tekstyliów ze znakiem PCK
8.	944/12	EL1D/00018415/3	0,0005 z pow. 0,0188	ul. Kościuszki	nieruchomość niezabudowana	Nieruchomość znajduje się na obszarze oznaczonym na rysunku miejscowego planu zagospodarowania przestrzennego miasta Działdowo symbolem: – TK-15 – ulice wyłączone z publicznego ruchu samochodowego sposób zagospodarowania: postawienie pojemników do zbiórki odzieży i tekstyliów ze znakiem PCK
9.	3204/7	EL1D/00018830/8	0,0005 z pow. 0,0229	ul. Zbożowa	nieruchomość niezabudowana	Nieruchomość znajduje się na obszarze oznaczonym na rysunku miejscowego planu zagospodarowania przestrzennego miasta Działdowo symbolami: – T-14 – zabudowa usługowo-mieszkalna – L-15 HU – koncentracja obiektów handlu i usług sposób zagospodarowania: postawienie pojemników do zbiórki odzieży i tekstyliów ze znakiem PCK
10.	667/2	EL1D/00018830/8	0,0010 z pow. 0,0283	ul. Diamentowa	nieruchomość niezabudowana	Nieruchomość znajduje się na obszarze oznaczonym na rysunku miejscowego planu zagospodarowania przestrzennego miasta Działdowo symbolem: – T-11 – zabudowa jednorodzinna na

						<p>działkach 400-1200 m²</p> <p>sposób zagospodarowania: postawienie pojemników do zbiórki odzieży i tekstyliów ze znakiem PCK</p>
11.	3258	EL1D/00013000/6	0,0010 z pow. 0,0192	ul. Władysława Podkowińskiego	nieruchomość niezabudowana	<p>Nieruchomość znajduje się na obszarze oznaczonym na rysunku miejscowego planu zagospodarowania przestrzennego miasta Działdowo symbolami:</p> <p>w części:</p> <ul style="list-style-type: none"> - TK-1 – tereny obiektów komunikacyjnych - TK-6  – zespoły garażowe <p>w części T-4 – zieleń izolacyjna</p> <p>sposób zagospodarowania: postawienie pojemników do zbiórki odzieży i tekstyliów ze znakiem PCK</p>
12.	3411	EL1D/00013837/2	0,0005 z pow. 0,1052	ul. Norwida	nieruchomość niezabudowana	<p>Nieruchomość znajduje się na obszarze oznaczonym na rysunku miejscowego planu zagospodarowania przestrzennego miasta Działdowo symbolami:</p> <p>w części:</p> <ul style="list-style-type: none"> - TK-1 – tereny obiektów komunikacyjnych - TK-5  – parkingi - TK-6  – zespoły garażowe <p>w części:</p> <ul style="list-style-type: none"> - T-3 – zieleń urządzone - TK-13 – główne ciągi piesze - TK-14 – główne trasy rowerowe - K-6 – granice korytarzy ekologicznych <p>w części:</p> <ul style="list-style-type: none"> - T-4 – zieleń izolacyjna <p>sposób zagospodarowania: postawienie pojemników do zbiórki odzieży i tekstyliów ze znakiem PCK</p>
13.	252/1	EL1D/00014403/8	0,0010 z pow. 0,3108	ul. Olsztyńska	nieruchomość niezabudowana	<p>Nieruchomość znajduje się na obszarze oznaczonym na rysunku miejscowego planu zagospodarowania przestrzennego miasta Działdowo symbolami:</p> <ul style="list-style-type: none"> - KP – teren parkingu <p>sposób zagospodarowania: postawienie pojemników do zbiórki odzieży i tekstyliów ze</p>

						znakiem PCK
14.	667/9	EL1D/00018830/8	0,3880	ul. Perłowa	<ul style="list-style-type: none"> – nieruchomość niezabudowana – położona w pośredniej części miasta – w bliższym sąsiedztwie – zabudowa mieszkaniowa jednorodzinna 	<p>T-3 – zieleń urządzona</p> <p>sposób zagospodarowania: boisko do gry w piłkę koszykową wraz z całym wyposażeniem</p>
15.	291/21	EL1D/00029494/0	ca 0,0030 z pow. 0,3637	ul. Leśna	<ul style="list-style-type: none"> – nieruchomość niezabudowana – położona w pośredniej części miasta – dojazd od ul. Leśnej, utwardzoną drogą – w bliższym sąsiedztwie - zabudowa wielorodzinna i handlowo-usługowa 	<p>T-13 – zabudowa wielorodzinna</p> <p>L-15 HU – koncentracja obiektów handlu i usług</p> <p>w części TK-9 Z - ulice zbiorcze</p> <p>sposób zagospodarowania: wiata śmietnikowa, przeznaczona wyłącznie do ustawienia odpowiednich pojemników służących czasowemu gromadzeniu odpadów stałych i ich odbioru.</p>

8. Wysokość opłat z tytułu umowy użyczenia i termin wnoszenia opłat – nie dotyczy;

9. Zasady aktualizacji opłat – nie dotyczy;

10. termin zagospodarowania nieruchomości – nie dotyczy;

11. cena nieruchomości – nie dotyczy;

12. wysokość stawek procentowych opłat z tytułu użytkowania wieczystego – nie dotyczy;

13. termin do złożenia wniosku przez osoby, którym przysługuje pierwszeństwo w nabyciu nieruchomości na podstawie art. 34 ust. 1 pkt 1 i pkt 2 - nie dotyczy.

Wykaz podlega wywieszeniu na okres 21 dni tj. od dnia 1 kwietnia 2022 r. do dnia 22 kwietnia 2022 r. na tablicy ogłoszeń Urzędu Miasta ul. Zamkowa 12 i na stronie internetowej Urzędu tj. bip.dzialdowo.eu.

Szczegółowe informacje o przedmiocie użyczenia można uzyskać w siedzibie Urzędu Miasta Działdowo Wydział Gospodarki Przestrzennej i Planowania Inwestycji, pokój nr 21, tel. 697-04-58.

z up. BURMISTRZA
Andrzej Wiśniewski
ZASTĘPCA BURMISTRZA