


Zgodnie z art. 35 ustawy z dnia 21 sierpnia 1997 roku o gospodarce nieruchomościami
(j.t. Dz.U. z 2020 r. poz. 1990 ze zm.) – Burmistrz Miasta Działdowo podaje do publicznej wiadomości wykaz nieruchomości położonych w Działdowie,
przeznaczonych do oddania w użyczenie w trybie bezprzetargowym na rzecz dotychczasowych biorących w użyczenie:




Lp.	Nr ewiden. nieruch.	Oznaczenie w KW	Powierzchnia w ha	Położenie nieruchomości -Działdowo-	Opis nieruchomości	Przeznaczenie nieruchomości i sposób zagospodarowania
-1-	-2-	-3-	-4-	-5-	-6-	-7
1.	1334/3	EL1D/00027990/3	0,0030 z pow. 0,0172	ul. Sportowa	nieruchomość niezabudowana	Nieruchomość znajduje się na obszarze oznaczonym na rysunku miejscowego planu zagospodarowania przestrzennego miasta Działdowo symbolami: – T-3 – zieleń urządzona – strefa B- ochrony konserwatorskiej – strefa OW – ochrony archeologicznej sposób zagospodarowania: postawienie pojemników do zbiórki odzieży i tekstyliów ze znakiem PCK
2.	1132/8	EL1D/00016116/3	0,0010 z pow. 0,0100	ul. Średnia	nieruchomość niezabudowana	Nieruchomość znajduje się na obszarze oznaczonym na rysunku miejscowego planu zagospodarowania przestrzennego miasta Działdowo symbolami: – TK-15 – ulice wyłączone z publicznego ruchu samochodowego – nieruchomość położona jest na terenie „założeń urbanistycznych Starego Miasta Działdowo”, które wpisane jest do rejestru zabytków Decyzją Wojewódzkiego Konserwatora Zabytków w Olsztynie z dnia 22 .08.1960 r. pod numerem A- 530 oraz położona jest na stanowisku archeologicznym I AZP 35-58/13 jako nawarstwienia kulturowe starego miasta wraz z zamkiem, które znajduje się w Gminnej ewidencji zabytków określonej Zarządzeniem Nr 48/2013 Burmistrza Miasta Działdowo z dnia 22 maja 2013 r. w sprawie przyjęcia gminnej ewidencji zabytków miasta Działdowo

						sposób zagospodarowania: postawienie pojemników do zbiórki odzieży i tekstyliów ze znakiem PCK
3.	1170	EL1D/00037732/0	0,0005 z pow. 0,0331	Pl. 1 Maja	nieruchomość niezabudowana	Nieruchomość znajduje się na obszarze oznaczonym na rysunku miejscowego planu zagospodarowania przestrzennego miasta Działdowo symbolami: – T-19 – centralny obszar wielofunkcyjny – strefa A – pełnej ochrony konserwatorskiej – K-3 – obszary istniejącej zabudowy do rehabilitacji sposób zagospodarowania: postawienie pojemników do zbiórki odzieży i tekstyliów ze znakiem PCK
4.	998/12	EL1D/00016379/4	0,0010 z pow. 0,4479	ul. Pocztowa	nieruchomość niezabudowana	Nieruchomość znajduje się na obszarze oznaczonym na rysunku miejscowego planu zagospodarowania przestrzennego miasta Działdowo symbolami: – T-19 – centralny obszar wielofunkcyjny – strefa A – pełnej ochrony konserwatorskiej – strefa OW – ochrony archeologicznej sposób zagospodarowania: postawienie pojemników do zbiórki odzieży i tekstyliów ze znakiem PCK
5.	2006/1	EL1D/00037977/9	0,0005 z pow. 0,1728	ul. 11 Listopada	nieruchomość niezabudowana	Nieruchomość znajduje się na obszarze oznaczonym na rysunku miejscowego planu zagospodarowania przestrzennego miasta Działdowo symbolami: – TK-11 D – ulice dojazdowe – w części T-11 – zabudowa jednorodzinna na działkach 400-1200 m ² sposób zagospodarowania: postawienie pojemników do zbiórki odzieży i tekstyliów ze znakiem PCK
6.	2288/5	EL1D/00018226/1	0,0005 z pow. 0,0148	ul. Polna	nieruchomość niezabudowana	Nieruchomość znajduje się na obszarze oznaczonym na rysunku miejscowego planu zagospodarowania przestrzennego miasta Działdowo symbolami:

						<p>– T-11 – zabudowa jednorodzinna na działkach 400-1200 m²</p> <p>sposób zagospodarowania: postawienie pojemników do zbiórki odzieży i tekstyliów ze znakiem PCK</p>
7.	2169/13	EL1D/00015212/9	0,0005 z pow. 0,1239	ul. Witolda Pileckiego	nieruchomość niezabudowana	<p>Nieruchomość znajduje się na obszarze oznaczonym na rysunku miejscowego planu zagospodarowania przestrzennego miasta Działdowo symbolami:</p> <ul style="list-style-type: none"> – T-12 – zabudowa mieszana (jednorodzinna i wielorodzinna) – strefa B – ochrony konserwatorskiej – w części T-3 – zieleń urządzona <p>sposób zagospodarowania: postawienie pojemników do zbiórki odzieży i tekstyliów ze znakiem PCK</p>
8.	2523/2	EL1D/00018226/1	0,0010 z pow. 0,0933	ul. Księżodworska	nieruchomość zabudowana	<p>Nieruchomość znajduje się na obszarze oznaczonym na rysunku miejscowego planu zagospodarowania przestrzennego miasta Działdowo symbolami:</p> <ul style="list-style-type: none"> – T-11 – zabudowa jednorodzinna na działkach 400-1200 m² – strefa B – ochrony konserwatorskiej <p>sposób zagospodarowania: postawienie pojemników do zbiórki odzieży i tekstyliów ze znakiem PCK</p>
9.	167/11	EL1D/00014585/7	0,0005 z pow. 1,4151	ul. generała Józefa Hallera	nieruchomość niezabudowana	<p>Nieruchomość znajduje się na obszarze oznaczonym na rysunku miejscowego planu zagospodarowania przestrzennego miasta Działdowo symbolem:</p> <ul style="list-style-type: none"> – ZP3 – teren zieleni urządzonej <p>sposób zagospodarowania: postawienie pojemników do zbiórki odzieży i tekstyliów ze znakiem PCK</p>
10.	944/9	EL1D/00018415/3	0,0005 z pow. 0,0467	Plac Marszałka J. Piłsudskiego	nieruchomość niezabudowana	<p>Nieruchomość znajduje się na obszarze oznaczonym na rysunku miejscowego planu zagospodarowania przestrzennego miasta Działdowo symbolami:</p>

						<ul style="list-style-type: none"> - TK-1 – tereny infrastruktury technicznej - TK-5 P – parkingi <p>w części:</p> <ul style="list-style-type: none"> - T-15 – zabudowa usługowa <p>w części:</p> <ul style="list-style-type: none"> - TK-15 – ulice wyłączone z publicznego ruchu samochodowego <p>sposób zagospodarowania: postawienie pojemników do zbiórki odzieży i tekstyliów ze znakiem PCK</p>
11.	944/12	EL1D/00018415/3	0,0005 z pow. 0,0188	ul. Kościuszki	nieruchomość niezabudowana	<p>Nieruchomość znajduje się na obszarze oznaczonym na rysunku miejscowego planu zagospodarowania przestrzennego miasta Działdowo symbolem:</p> <ul style="list-style-type: none"> - TK-15 – ulice wyłączone z publicznego ruchu samochodowego <p>sposób zagospodarowania: postawienie pojemników do zbiórki odzieży i tekstyliów ze znakiem PCK</p>
12.	2179/1	EL1D/00018830/8	0,0005 z pow. 0,0054	ul. Ignacego Krasickiego	nieruchomość niezabudowana	<p>Nieruchomość znajduje się na obszarze oznaczonym na rysunku miejscowego planu zagospodarowania przestrzennego miasta Działdowo symbolami:</p> <p>w części:</p> <ul style="list-style-type: none"> - TK-10 L – ulice lokalne <p>w części:</p> <ul style="list-style-type: none"> - TK-11 D – ulice dojazdowe <p>w części:</p> <ul style="list-style-type: none"> - T-11 – zabudowa jednorodzinna na działkach 400-1200 m² <p>sposób zagospodarowania: postawienie pojemników do zbiórki odzieży i tekstyliów ze znakiem PCK</p>
13.	3204/7	EL1D/00018830/8	0,0005 z pow. 0,0229	ul. Zbożowa	nieruchomość niezabudowana	<p>Nieruchomość znajduje się na obszarze oznaczonym na rysunku miejscowego planu zagospodarowania przestrzennego miasta Działdowo symbolami:</p>

						<ul style="list-style-type: none"> - T-14 – zabudowa usługowo-mieszkalna - L-15 HU – koncentracja obiektów handlu i usług <p>sposób zagospodarowania: postawienie pojemników do zbiórki odzieży i tekstyliów ze znakiem PCK</p>
14.	3916/1	EL1D/00013000/6	0,0005 z pow. 0,0580	ul. Leśna	nieruchomość niezabudowana	<p>Nieruchomość znajduje się na obszarze oznaczonym na rysunku miejscowego planu zagospodarowania przestrzennego miasta Działdowo symbolami:</p> <p>w części:</p> <ul style="list-style-type: none"> - T-13 – zabudowa wielorodzinna - L-15 HU – koncentracja obiektów handlu i usług <p>w części:</p> <ul style="list-style-type: none"> - TK-9 Z – ulice zbiorcze <p>w części:</p> <ul style="list-style-type: none"> - T-4 – zieleń izolacyjna <p>sposób zagospodarowania: postawienie pojemników do zbiórki odzieży i tekstyliów ze znakiem PCK</p>
15.	667/2	EL1D/00018830/8	0,0005 z pow. 0,0283	ul. Diamentowa	nieruchomość niezabudowana	<p>Nieruchomość znajduje się na obszarze oznaczonym na rysunku miejscowego planu zagospodarowania przestrzennego miasta Działdowo symbolem:</p> <ul style="list-style-type: none"> - T-11 – zabudowa jednorodzinna na działkach 400-1200 m² <p>sposób zagospodarowania: postawienie pojemników do zbiórki odzieży i tekstyliów ze znakiem PCK</p>
16.	3258	EL1D/00013000/6	0,0005 z pow. 0,0192	ul. Władysława Podkowińskiego	nieruchomość niezabudowana	<p>Nieruchomość znajduje się na obszarze oznaczonym na rysunku miejscowego planu zagospodarowania przestrzennego miasta Działdowo symbolami:</p> <p>w części:</p> <ul style="list-style-type: none"> - TK-1 – tereny obiektów komunikacyjnych - TK-6  – zespoły garażowe <p>w części T-4 – zieleń izolacyjna</p>

						sposób zagospodarowania: postawienie pojemników do zbiórki odzieży i tekstyliów ze znakiem PCK
17.	271/17	EL1D/00018830/8	0,0010 z pow. 0,1914	ul. Nidzicka	nieruchomość niezabudowana	<p>Nieruchomość znajduje się na obszarze oznaczonym na rysunku miejscowego planu zagospodarowania przestrzennego miasta Działdowo symbolami:</p> <p>w części:</p> <ul style="list-style-type: none"> - TK-1 – tereny obiektów komunikacyjnych - TK-5  – parkingi w części: TK-14 – główne trasy rowerowe w części: - TK-14 – główne trasy rowerowe - strefa K – ochrony krajobrazu w części: - TK-9 Z – ulice zbiorcze - strefa K – ochrony krajobrazu <p>sposób zagospodarowania: postawienie pojemników do zbiórki odzieży i tekstyliów ze znakiem PCK</p>
18.	3411	EL1D/00013837/2	0,0005 z pow. 0,1052	ul. Norwida	nieruchomość niezabudowana	<p>Nieruchomość znajduje się na obszarze oznaczonym na rysunku miejscowego planu zagospodarowania przestrzennego miasta Działdowo symbolami:</p> <p>w części:</p> <ul style="list-style-type: none"> - TK-1 – tereny obiektów komunikacyjnych - TK-5  – parkingi - TK-6  – zespoły garażowe w części: - T-3 – zieleń urządzona - TK-13 – główne ciągi piesze - TK-14 – główne trasy rowerowe - K-6 – granice korytarzy ekologicznych w części: - T-4 – zieleń izolacyjna <p>sposób zagospodarowania: postawienie pojemników do zbiórki odzieży i tekstyliów ze znakiem PCK</p>

19.	252/1	EL1D/00014403/8	0,0005 z pow. 0,3108	ul. Olsztyńska	nieruchomość niezabudowana	Nieruchomość znajduje się na obszarze oznaczonym na rysunku miejscowego planu zagospodarowania przestrzennego miasta Działdowo symbolami: – KP – teren parkingu sposób zagospodarowania: postawienie pojemników do zbiórki odzieży i tekstyliów ze znakiem PCK
-----	-------	-----------------	----------------------	----------------	----------------------------	--

8. Wysokość opłat z tytułu umowy użyczenia i termin wnoszenia opłat – nie dotyczy;

9. Zasady aktualizacji opłat – nie dotyczy;

10. termin zagospodarowania nieruchomości – nie dotyczy;

11. cena nieruchomości – nie dotyczy;

12. wysokość stawek procentowych opłat z tytułu użytkowania wieczystego – nie dotyczy;

13. termin do złożenia wniosku przez osoby, którym przysługuje pierwszeństwo w nabyciu nieruchomości na podstawie art. 34 ust. 1 pkt 1 i pkt 2 - nie dotyczy.

Wykaz podlega wywieszeniu na okres 21 dni tj. od dnia 29 stycznia 2021 r. do dnia 19 lutego 2021 r. na tablicy ogłoszeń Urzędu Miasta ul. Zamkowa 12 i na stronie internetowej Urzędu tj. bip.dzialdowo.eu.

Szczegółowe informacje o przedmiocie użyczenia można uzyskać w siedzibie Urzędu Miasta Działdowo Wydział Gospodarki Przestrzennej i Planowania Inwestycji, pokój nr 21, tel. 697-04-58.

BURMISTRZ
Grzegorz Mrowiński