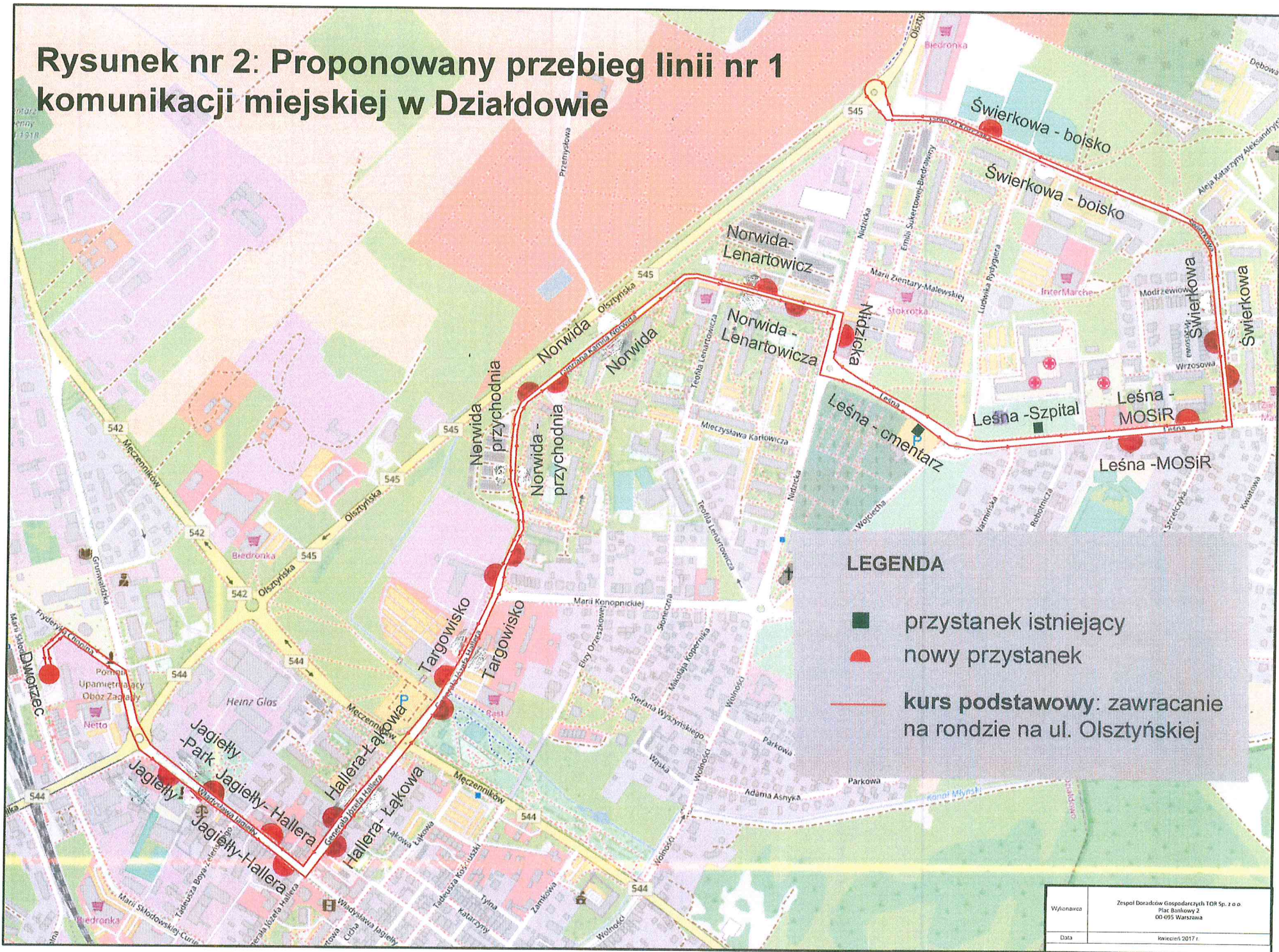


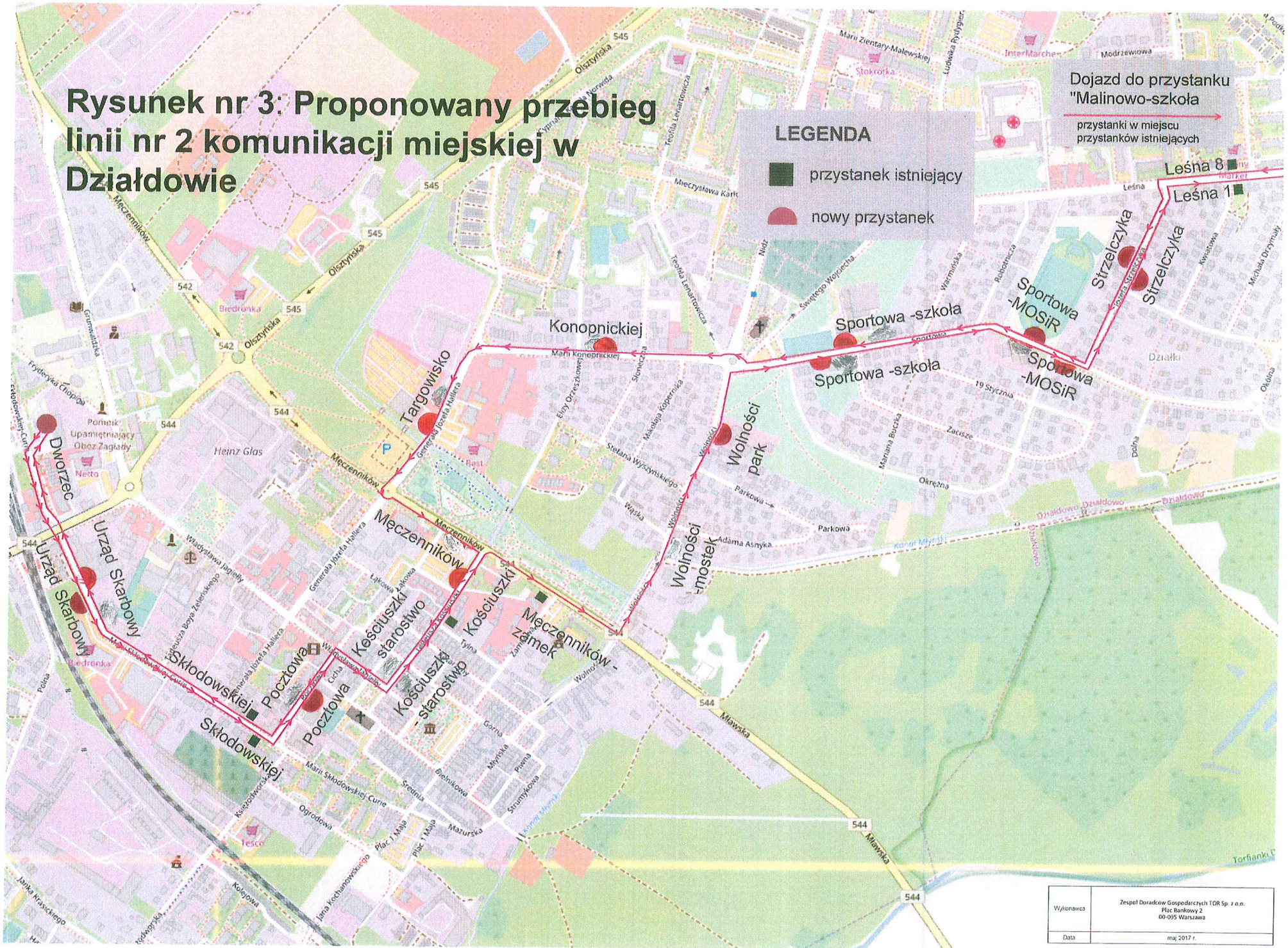
Rysunek nr 2: Proponowany przebieg linii nr 1 komunikacji miejskiej w Działdowie



LEGENDA

- przystanek istniejący
- nowy przystanek
- kurs podstawowy: zawracanie na rondzie na ul. Olsztyńskiej

Rysunek nr 3: Proponowany przebieg linii nr 2 komunikacji miejskiej w Działdowie



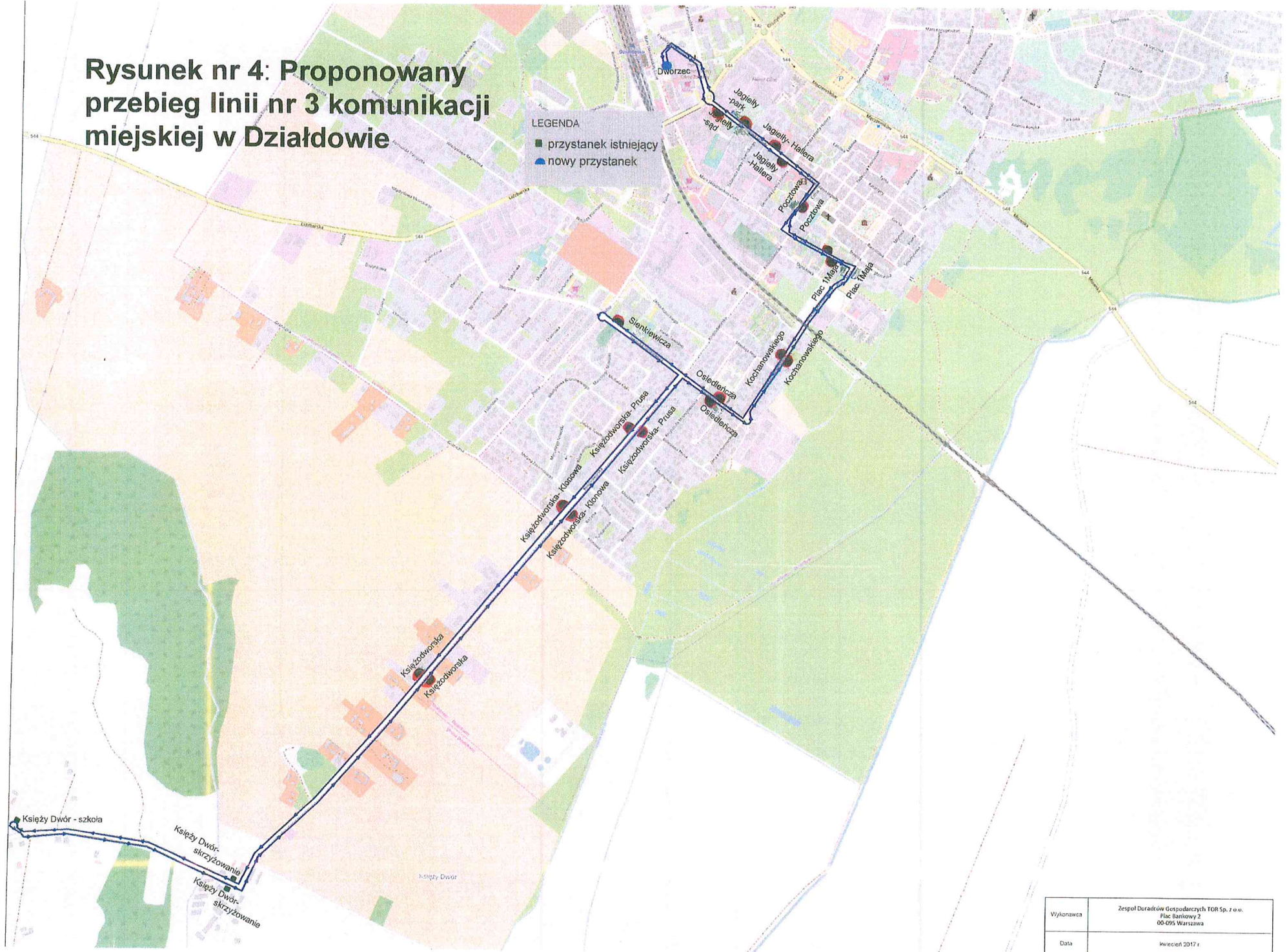
LEGENDA

- przystanek istniejący
- nowy przystanek

Dojazd do przystanku "Malinowo-szkola"
 przystanki w miejscu przystanków istniejących

Wykonawca	Zespół Doradców Gospodarczych TOR Sp. z o.o. Plac Bankowy 2 00-095 Warszawa
Data	maj 2017 r.

Rysunek nr 4: Proponowany przebieg linii nr 3 komunikacji miejskiej w Działdowie



Wykonawca	Zespół Doradców Gospodarczych TOR Sp. z o.o. Plac Bankowy 2 00-095 Warszawa
Data	Kwiecień 2017 r.

