





Zgodnie z art. 35 ustawy z dnia 21 sierpnia 1997 roku o gospodarce nieruchomościami  
(j.t. Dz.U. z 2016 r. poz. 2147 ze zm.) – Burmistrz Miasta Działdowo podaje do publicznej wiadomości wykaz nieruchomości położonych w Działdowie,  
przeznaczonych do oddania w użyczenie w trybie bezprzetargowym na rzecz dotychczasowych biorących w użyczenie na okres do trzech lat:

Lp.	Nr ewiden. nieruch.	Oznaczenie w KW	Powierz. w ha	Położenie nieruchomości -Działdowo-	Opis nieruchomości	Przeznaczenie nieruchomości i sposób zagospodarowania
-1-	-2-	-3-	-4-	-5-	-6-	-7-
1.	1132/8	EL1D/00016116/3	0,0010 z pow.0,0100	ul. Średniej	nieruchomość niezabudowana	<ul style="list-style-type: none"> <li>– TK-15 – ulice wyłączone z publicznego ruchu samochodowego</li> <li>– nieruchomość położona jest na terenie „założeń urbanistycznych Starego Miasta Działdowo”, które wpisane jest do rejestru zabytków Decyzją Wojewódzkiego Konserwatora Zabytków w Olsztynie z dnia 22 .08.1960 r. pod numerem A- 530 oraz położona jest na stanowisku archeologicznym I AZP 35-58/13 jako nawarstwienia kulturowe starego miasta wraz z zamkiem, które znajduje się w Gminnej ewidencji zabytków określonej Zarządzeniem Nr 48/2013 Burmistrza Miasta Działdowo z dnia 22 maja 2013 r. w sprawie przyjęcia gminnej ewidencji zabytków miasta Działdowo</li> </ul> <p>sposób zagospodarowania: postawienie pojemników do zbiórki odzieży i tekstyliów ze znakiem PCK</p>
2.	1170	EL1D/00037732/0	0,0005 z pow. 0,0331	pl. 1 Maja	nieruchomość niezabudowana	<ul style="list-style-type: none"> <li>– T-19 – centralny obszar wielofunkcyjny</li> <li>– strefa A – pełnej ochrony konserwatorskiej</li> <li>– K-3 – obszary istniejącej zabudowy do rehabilitacji</li> </ul> <p>sposób zagospodarowania: postawienie pojemników do zbiórki odzieży i tekstyliów ze znakiem PCK</p>
3.	998/12	EL1D/00016379/4	0,0010 z pow. 0,4479	ul. Poczta	nieruchomość niezabudowana	<ul style="list-style-type: none"> <li>– T-19 – centralny obszar wielofunkcyjny</li> <li>– strefa A – pełnej ochrony konserwatorskiej</li> <li>– strefa OW – ochrony archeologicznej</li> </ul> <p>sposób zagospodarowania: postawienie pojemników do zbiórki odzieży i tekstyliów ze znakiem PCK</p>

4.	2006/1	EL1D/00037977/9	0,0005 z pow. 0,1728	ul. 11 Listopada	nieruchomość niezabudowana	<ul style="list-style-type: none"> <li>- TK-11 D – ulice dojazdowe</li> <li>- w części T-11 – zabudowa jednorodzinna na działkach 400-1200 m<sup>2</sup></li> </ul> <p>sposób zagospodarowania: postawienie pojemników do zbiórki odzieży i tekstyliów ze znakiem PCK</p>
5.	2288/5	EL1D/00018226/1	0,0005 z pow. 0,0148	ul. Polna	nieruchomość niezabudowana	<ul style="list-style-type: none"> <li>- T-11 – zabudowa jednorodzinna na działkach 400-1200 m<sup>2</sup></li> </ul> <p>sposób zagospodarowania: postawienie pojemników do zbiórki odzieży i tekstyliów ze znakiem PCK</p>
6.	2169/13	EL1D/00015212/9	0,0005 z pow. 0,1239	ul. Witolda Pileckiego	nieruchomość niezabudowana	<ul style="list-style-type: none"> <li>- T-12 – zabudowa mieszana (jednorodzinna i wielorodzinna)</li> <li>- strefa B – ochrony konserwatorskiej</li> <li>- w części T-3 – zieleń urządzone</li> </ul> <p>sposób zagospodarowania: postawienie pojemników do zbiórki odzieży i tekstyliów ze znakiem PCK</p>
7.	2523/2	EL1D/00018226/1	0,0010 z pow. 0,0933	ul. Księżodworska	nieruchomość zabudowana	<ul style="list-style-type: none"> <li>- T-11 – zabudowa jednorodzinna na działkach 400-1200 m<sup>2</sup></li> <li>- strefa B – ochrony konserwatorskiej</li> </ul> <p>sposób zagospodarowania: postawienie pojemników do zbiórki odzieży i tekstyliów ze znakiem PCK</p>
8.	1334/3	EL1D/00027990/3	0,0015 z pow. 0,0172	ul. Sportowa	nieruchomość niezabudowana	<ul style="list-style-type: none"> <li>- T-3 – zieleń urządzone</li> <li>- strefa B- ochrony konserwatorskiej</li> <li>- strefa OW – ochrony archeologicznej</li> </ul> <p>sposób zagospodarowania: postawienie pojemników do zbiórki odzieży i tekstyliów ze znakiem PCK</p>
9.	167/4	EL1D/00014585/7	0,0005 z pow. 1,5397	ul. gen. Józefa Hallera	nieruchomość niezabudowana	<ul style="list-style-type: none"> <li>- U4 - tereny zabudowy usługowej</li> <li>- ZP6 – teren zieleni urządzonej</li> <li>- w części WS1 – teren wód powierzchniowych śródlądowych</li> </ul> <p>sposób zagospodarowania: postawienie pojemników do zbiórki odzieży i tekstyliów ze znakiem PCK</p>

10.	944/9	EL1D/00018415/3	0,0005 z pow. 0,0467	pl. Marszałka J. Piłsudskiego	nieruchomość niezabudowana	<ul style="list-style-type: none"> <li>- TK-1 – tereny infrastruktury technicznej</li> <li>- TK-5 <span style="border: 1px solid black; padding: 0 2px;">P</span> – parkingi</li> </ul> w części: <ul style="list-style-type: none"> <li>- T-15 – zabudowa usługowa</li> </ul> w części: <ul style="list-style-type: none"> <li>- TK-15 – ulice wyłączone z publicznego ruchu samochodowego</li> </ul> <p>sposób zagospodarowania: postawienie pojemników do zbiórki odzieży i tekstyliów ze znakiem PCK</p>
11.	944/12	EL1D/00018415/3	0,0005 z pow. 0,0188	ul. Kościuszki	nieruchomość niezabudowana	<ul style="list-style-type: none"> <li>- TK-15 – ulice wyłączone z publicznego ruchu samochodowego</li> </ul> <p>sposób zagospodarowania: postawienie pojemników do zbiórki odzieży i tekstyliów ze znakiem PCK</p>
12.	2179/1	EL1D/00018830/8	0,0005 z pow. 0,0054	ul. Krasickiego	nieruchomość niezabudowana	w części: <ul style="list-style-type: none"> <li>- TK-10 L – ulice lokalne</li> </ul> w części: <ul style="list-style-type: none"> <li>- TK-11 D – ulice dojazdowe</li> </ul> w części: <ul style="list-style-type: none"> <li>- T-11 – zabudowa jednorodzinna na działkach 400-1200 m<sup>2</sup></li> </ul> <p>sposób zagospodarowania: postawienie pojemników do zbiórki odzieży i tekstyliów ze znakiem PCK</p>
13.	3204/7	EL1D/00018830/8	0,0005 z pow. 0,0229	ul. Zbożowa	nieruchomość niezabudowana	<ul style="list-style-type: none"> <li>- T-14 – zabudowa usługowo-mieszkalna</li> <li>- L-15 HU – koncentracja obiektów handlu i usług</li> </ul> <p>sposób zagospodarowania: postawienie pojemników do zbiórki odzieży i tekstyliów ze znakiem PCK</p>
14.	3916/1	EL1D/00013000/6	0,0005 z pow. 0,0580	ul. Leśna	nieruchomość niezabudowana	w części: <ul style="list-style-type: none"> <li>- T-13 – zabudowa wielorodzinna</li> <li>- L-15 HU – koncentracja obiektów handlu i usług</li> </ul> w części: <ul style="list-style-type: none"> <li>- TK-9 Z – ulice zbiorcze</li> </ul> w części: <ul style="list-style-type: none"> <li>- T-4 – zieleń izolacyjna</li> </ul> <p>sposób zagospodarowania: postawienie pojemników do zbiórki odzieży i tekstyliów ze znakiem PCK</p>

15.	667/2	EL1D/00018830/8	0,0005 z pow. 0,0283	ul. ZMS	nieruchomość niezabudowana	<p>– T-11 – zabudowa jednorodzinna na działkach 400-1200 m<sup>2</sup></p> <p>sposób zagospodarowania: postawienie pojemników do zbiórki odzieży i tekstyliów ze znakiem PCK</p>
16.	3258	EL1D/00013000/6	0,0005 z pow. 0,0192	ul. Władysława Podkowińskiego	nieruchomość niezabudowana	<p>w części:</p> <p>– TK-1 – tereny obiektów komunikacyjnych</p> <p>– TK-6  – zespoły garażowe</p> <p>w części T-4 – zieleń izolacyjna</p> <p>sposób zagospodarowania: postawienie pojemników do zbiórki odzieży i tekstyliów ze znakiem PCK</p>
17.	271/17	EL1D/00018830/8	0,0010 z pow. 0,1914	ul. Nidzicka	nieruchomość niezabudowana	<p>w części:</p> <p>– TK-1 – tereny obiektów komunikacyjnych</p> <p>– TK-5  – parkingi</p> <p>w części: TK-14 – główne trasy rowerowe</p> <p>w części:</p> <p>– TK-14 – główne trasy rowerowe</p> <p>– strefa K – ochrony krajobrazu</p> <p>w części:</p> <p>– TK-9 Z – ulice zbiorcze</p> <p>– strefa K – ochrony krajobrazu</p> <p>sposób zagospodarowania: postawienie pojemników do zbiórki odzieży i tekstyliów ze znakiem PCK</p>
18.	3411	EL1D/00013837/2	0,0005 z pow. 0,1914	ul. Norwida	nieruchomość niezabudowana	<p>w części:</p> <p>– TK-1 – tereny obiektów komunikacyjnych</p> <p>– TK-5  – parkingi</p> <p>– TK-6  – zespoły garażowe</p> <p>w części:</p> <p>– T-3 – zieleń urządzona</p> <p>– TK-13 – główne ciągi piesze</p> <p>– TK-14 – główne trasy rowerowe</p> <p>– K-6 – granice korytarzy ekologicznych</p> <p>w części:</p> <p>– T-4 – zieleń izolacyjna</p> <p>sposób zagospodarowania: postawienie pojemników do zbiórki odzieży i tekstyliów ze znakiem PCK</p>

19.	252/1	EL1D/00014403/8	0,0005 z pow. 0,3108	ul. Olsztyńska	nieruchomość niezabudowana	– KP – teren parkingu  sposób zagospodarowania: postawienie pojemników do zbiórki odzieży i tekstyliów ze znakiem PCK
-----	-------	-----------------	----------------------	----------------	----------------------------	---

8. Wysokość opłat z tytułu umowy użyczenia i termin wnoszenia opłat – nie dotyczy;

9. Zasady aktualizacji opłat – nie dotyczy;

10. termin zagospodarowania nieruchomości – nie dotyczy;

11. cena nieruchomości – nie dotyczy;

12. wysokość stawek procentowych opłat z tytułu użytkowania wieczystego – nie dotyczy;

13. termin do złożenia wniosku przez osoby, którym przysługuje pierwszeństwo w nabyciu nieruchomości na podstawie art. 34 ust. 1 pkt 1 i pkt 2- nie dotyczy.

Wykaz podlega wywieszeniu na okres 21 dni tj. od dnia 1 grudnia 2017 r. do dnia 22 grudnia 2017 r. na tablicy ogłoszeń Urzędu Miasta ul. Zamkowa 12 i na stronie internetowej Urzędu tj. [bip.dzialdowo.eu](http://bip.dzialdowo.eu).

Szczegółowe informacje o przedmiocie użyczenia można uzyskać w siedzibie Urzędu Miasta Działdowo Wydział Gospodarki Przestrzennej i Planowania Inwestycji, pokój nr 21, tel. 697-04-58.

**BURMISTRZ**  
**Grzegorz Mrowiński**